

Східноєвропейський національний університет імені Лесі Українки

*Географічний факультет
Кафедра фізичної географії*

М. М. Мельнійчук, Ю. В. Білецький, В. Ю. Чабанчук

РОБОЧИЙ ЗОШИТ

*для вивчення номенклатури
з курсу “Загальне землезнавство”*

для студентів географічного та біологічного факультетів

ЛУЦЬК – 2019

УДК 910 (07)

З-14

*Рекомендовано до друку науково-методичною радою
Східноєвропейського національного університету імені Лесі Українки
(протокол № 1 від 18.09.19 р.)*

Рецензенти:

Мольчак Я. О. – доктор географічних наук, професор Луцького національного технічного університету, заслужений діяч науки і техніки України;

Ільїн Л. В. – доктор географічних наук, професор, завідувач кафедри туризму та готельного господарства Східноєвропейського національного університету імені Лесі Українки.

З-14 Мельнійчук М. М., Білецький Ю. В., Чабанчук В. Ю.

Робочий зошит для вивчення номенклатури з курсу “Загальне землезнавство” для студентів географічного та біологічного факультетів. – Луцьк, 2019. – 47 с.: іл. (карти).

Подано перелік географічних назв природних об’єктів світу, необхідних для засвоєння курсу “Загальне землезнавство” студентам, що навчаються на денній та заочній формах навчання за спеціальностями 103 Науки про землю (Гідрологія), 106 Географія, 104 Середня освіта (Географія. Економіка; Біологія, природознавство, здоров’я людини; Природничі науки), 242 Готельно-ресторанна справа, 241 Туризм.

УДК 910 (07)

© Мельнійчук М. М., Білецький Ю. В., Чабанчук В.Ю., 2019

© Східноєвропейський національний університет
імені Лесі Українки, 2019

ЗМІСТ

Вступ	4
Миси	5
Моря	7
Морські течії	9
Затоки	11
Протоки	13
Рельєф дна океану: хребти та підняття	15
Рельєф дна океану: котловини	17
Рельєф дна океану: розломи, плато, жолоби	19
Острови	21
Півострови	23
Гори та нагір'я	25
Низовини	27
Височини, плато, плоскогір'я, кряжі, гірські хребти	29
Гірські вершини	31
Вулкани	33
Найглибші западини суші, найдовші карстові печери, найглибші карстові безодні	35
Озера	37
Ріки	39
Водосховища	41
Водоспади	43
Пустелі	45

ВСТУП

При вивченні курсу “Загальне землезнавство” для поглиблення та формування понять, про географічну оболонку студентам географічного та біологічного факультетів, що навчаються за спеціальностями 103 Науки про землю (Гідрологія), 106 Географія, 104 Середня освіта (Географія. Економіка; Біологія, природознавство, здоров’я людини; Природничі науки), 242 Готельно-ресторанна справа, 241 Туризм необхідно оволодіти географічною номенклатурою, яка включає в себе набір географічних назв: миси, моря, морські течії, затоки, протоки, півострови, острови, рельєф дна Світового океану (котловини, жолоби, хребти, підняття, плато), рельєф суші (гори, нагір’я, низовини, височини, плато, плоскогір’я, вершини, вулкани), пустелі, ріки, озера, водосховища, водоспади, список яких систематизований з сучасних географічних видань і праць таких авторів, як М. Ю.Кулаківська, П. О. Шкрябій, Н. П. Неклюкова, Я. О. Мольчак та доповнені авторами.

В пошуках номенклатури студенти можуть користуватися різними атласами та картами.

Для кращого засвоєння та систематизації знань автором розроблений робочий зошит із завданнями та контурними картами, що дасть можливість повторювати пройдений матеріал і раціонально використовувати час. Завдання є загальними для всіх блоків географічної номенклатури і вимагають цифрового позначення географічних об’єктів на контурні карти вміщені в робочому зошиті.

МИСИ

ЄВРОПА: Бардснесгодн, Б'яртаунгар, Данкансбі-Гед, Дірхоулаей, Ізола-делле-Корренті, Естака-де-Барес, Європа, Канін Нос, Малін-Гед, Мароккі, Мізен-Гед, Нао, Нордкап, Нордкін, Ріфстаунгі, Рока, Сан-Вісенті (Святого Вікентія), Сарич, Святий Нос, Сен-Мат'є, Тарханкут, Теулада, Фіністерре.

АЗІЯ: Аніва, Дежньова, Ель-Хадд, Кумарі (Коморін), Камау, Крільйон, Лопатка, Наварін, Олоторський, Піай, Терпіння, Челюскін.

АФРИКА: Албіна, Альмаді, Амбр, Барра, Гвардафуй, Голковий (Агульяс), Доброї Надії, Ет-Тиб, Зелений, Лопес, Марка, Рас-Енгела (Ель-Аб'яд), Рас-Хафун, Пальмас, Сент-Андре, Сент-Марі.

ПІВНІЧНА АМЕРИКА: Барроу, Батерст, Брустер (Кангікаїк), Гоп, Еухенія, Йорк, Кабо-Фальсо (Сан-Лукас), Колумбія, Консепшен, Мар'ято, Мендосіно, Мерчісон, Морріс-Джесуп, Нореструннінген, Принца Уельського, Сейбл, Сент-Чарлз, Фарвель (Уманарссуак).

ПІВДЕННА АМЕРИКА: Галера, Гальїнас, Горн, Гуахіра, Кабу-Бранку, Лавал'є, Паріньяс, Сан-Антоніо (Норте), Сан-Дієго, Трес-Пунтас, Фроуерд.

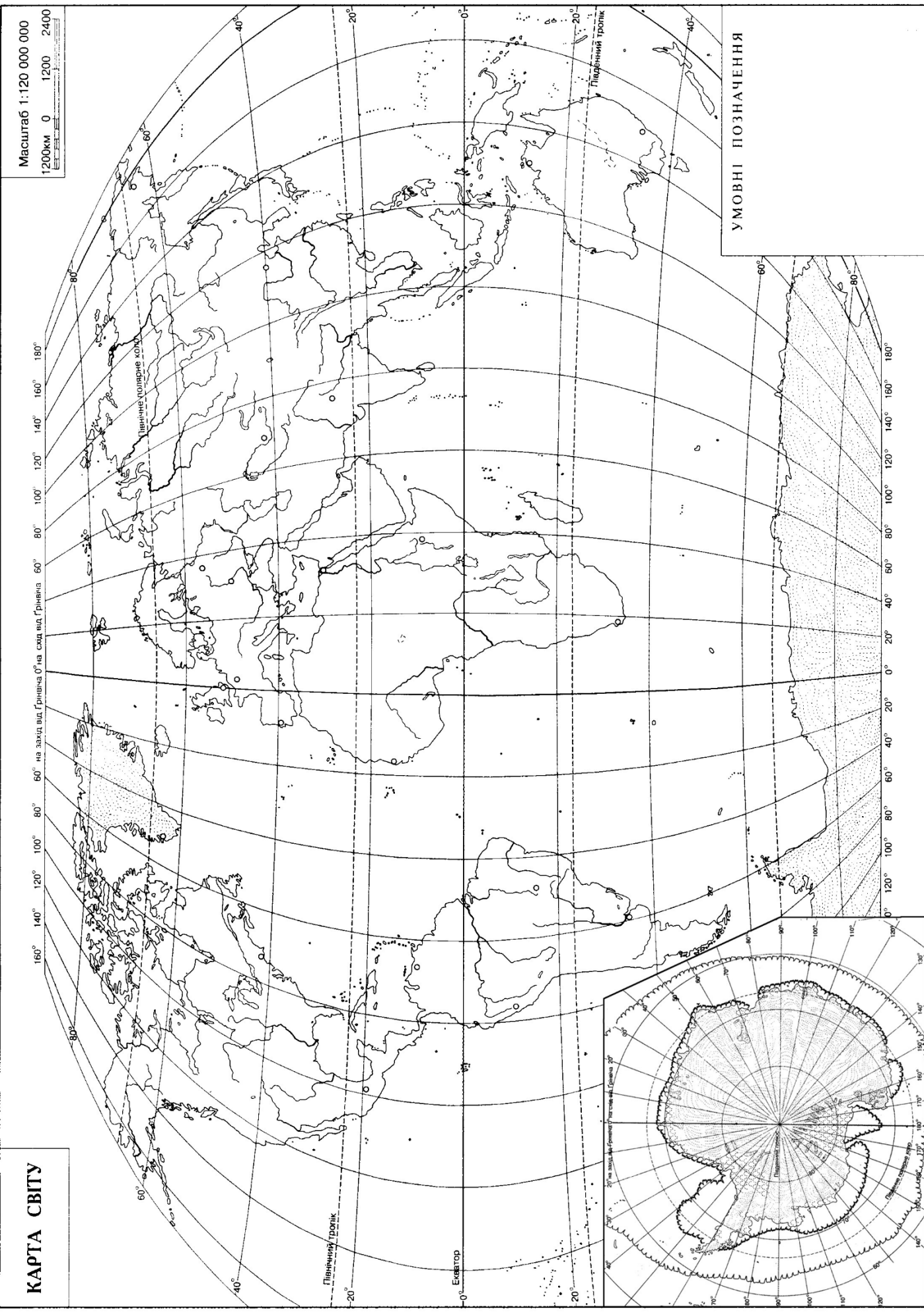
АВСТРАЛІЯ: Йорк, Байрон, Південний, Натураліста, Стіп-Пойнт, Південно-Східний, Північно-Західний, Гау, Арнем (Арнхем).

АНТАРКТИДА: Адер, Баттербі, Берд, Дарнлі, Дарт, Колбек, Норвегія, Пойнсетт, Сєдова, Флайінг-Фіш.

КАРТА СВІТУ

Масштаб 1:120 000 000
1200км 0 1200 2400

УМОВНІ ПОЗНАЧЕННЯ



М О Р Я

АТЛАНТИЧНИЙ ОКЕАН: Адріатичне, Азовське (Озівське), Балтійське, Егейське, Іонічне, Ірландське, Карібське, Космонавтів, Лабладор, Лазарева, Лігурійське, Мармурове, Норвезьке, Рісер-Ларсена, Саргасове, Скоша, Північне, Середземне, Тірренське, Ведделла, Чорне.

ІНДІЙСЬКИЙ ОКЕАН: Андаманське, Аравійське, Арафурське, Дейвіса, Д'юрвіля, Співдружності, Тіморське, Червоне.

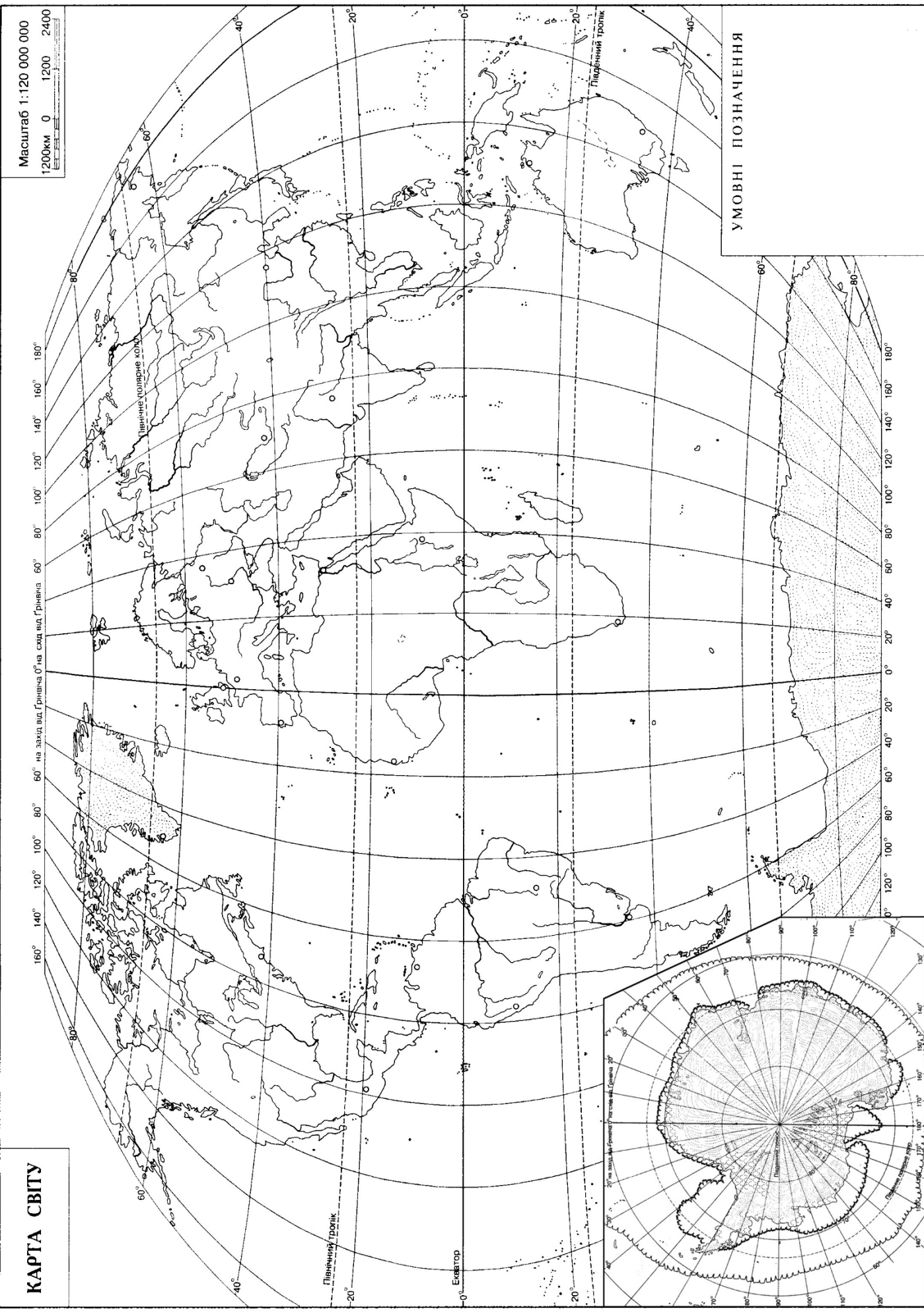
ПІВНІЧНИЙ ЛЬОДОВИТИЙ ОКЕАН: Баренцове, Баффіна, Біле, Бофорта, Гренладське, Карське, Лаптевих, Лінкольна, Норвезьке, Східно-Сибірське, Чукотське.

ТИХИЙ ОКЕАН: Амундсена, Банда, Беллінсгаузена, Берінгове, Жовте, Коралове, Молукське, Охотське, Південно-Китайське, Росса, Сулу, Східно-Китайське, Сулавесі, Тасманове, Філіппінське, Флорес, Яванське, Японське (Східне), Балі, Саву, Серам, Хальмахера, Мінданао, Вісаян, Сібуян.

КАРТА СВІТУ

Масштаб 1:120 000 000
1200км 0 1200 2400

УМОВНІ ПОЗНАЧЕННЯ



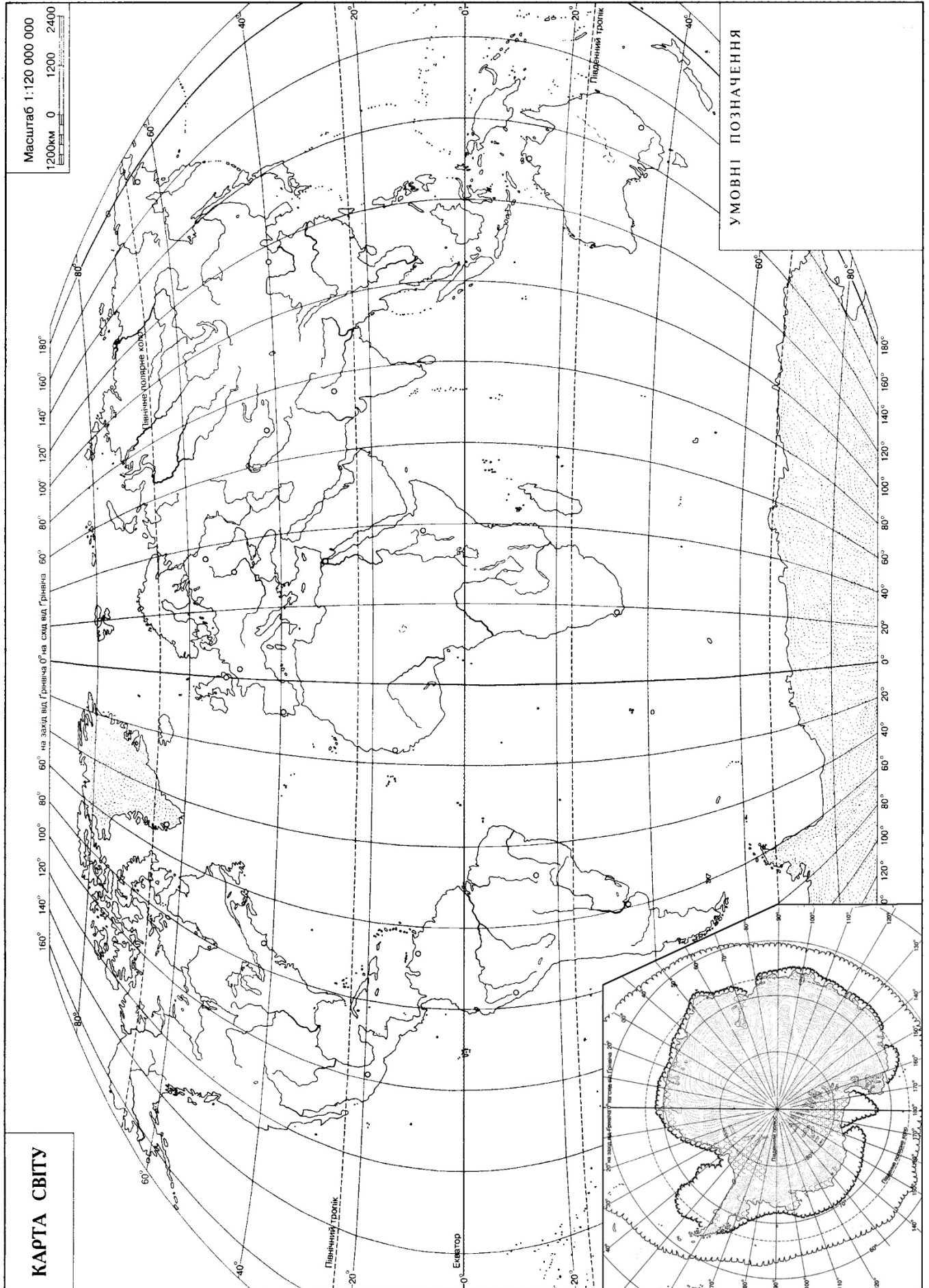
МОРСЬКІ ТЕЧІЇ

АТЛАНТИЧНИЙ ОКЕАН: Ангольська, Бенгельська, Бразильська, Гвіанська, Гвінейська, Гольфстрім, Антильська, Канарська, Екваторіальна протитечія, Міжпасатна, Південна пасатна, Північна пасатна, Фолклендська, Північно-Атлантична.

ІНДІЙСЬКИЙ ОКЕАН: Південна пасатна, Мадагаскарська, Мусонна, Мозамбікська, Сомалійська, Течія західних вітрів, Антарктична.

ПІВНІЧНИЙ ЛЬОДОВИТИЙ ОКЕАН: Східно-Гренландська, Норвезька.

ТИХИЙ ОКЕАН: Південна пасатна, Північна пасатна, Міжпасатна протитечія, Куросіо, Аляскінська, Каліфорнійська, Перуанська (Гумбольдта), Східно-Австралійська.



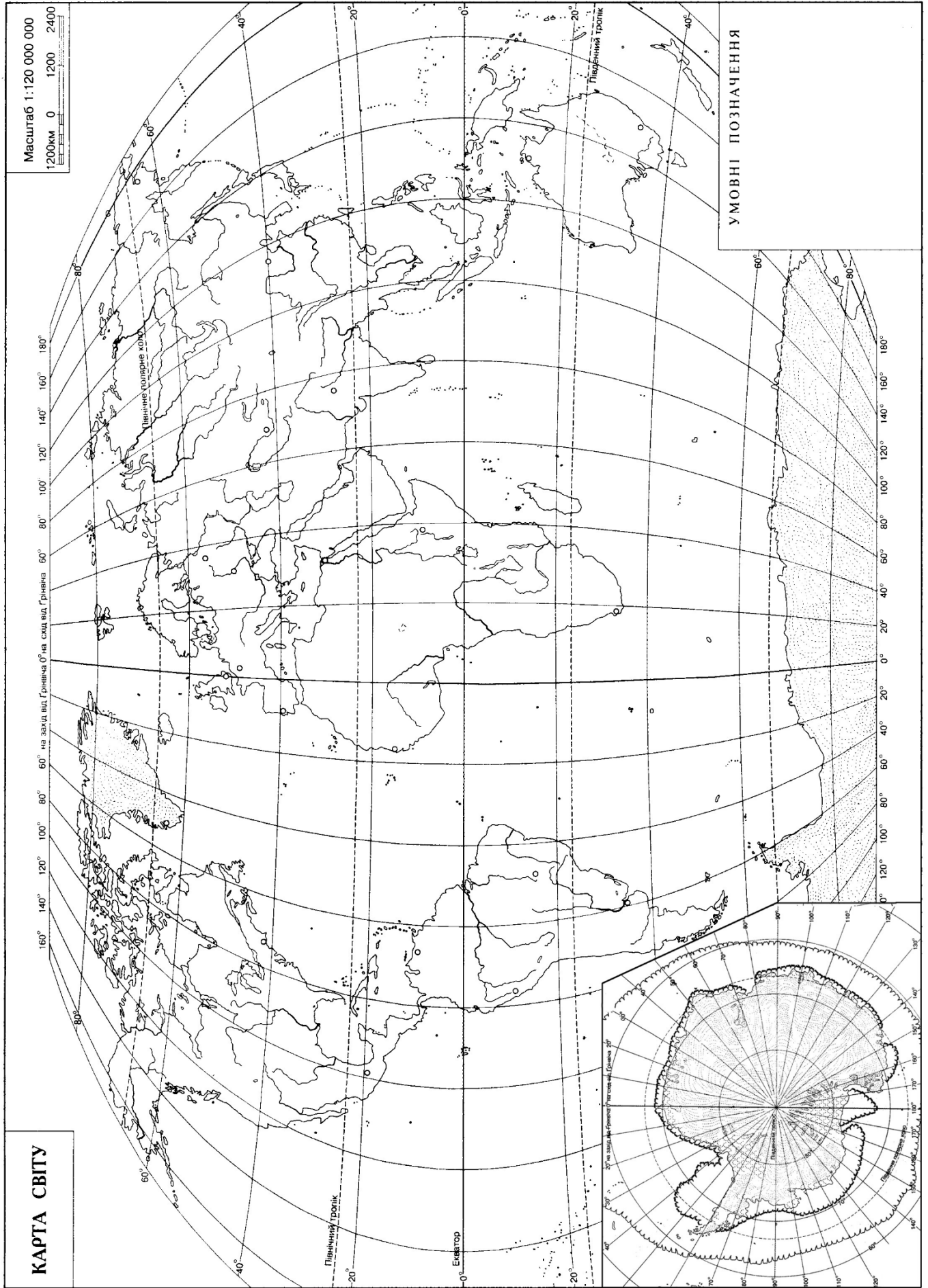
ЗАТОКИ

АТЛАНТИЧНИЙ ОКЕАН: Анталія, Апалачі, Баїя-Бланка, Баїя-Гранде, Біафра, Біскайська, Ботнічна, Брістольська, Брейда-фіорд, Валенсійська, Венесуельська, Вест-Фіорд, Вош, Габес, Гвінейська, Гондураська, Дар'єнська, Делавер, Джеймс, Каркінітська, Кампече, Ліонська, Ла-Плата, Маражо, Морі-Ферт, Мексиканська, Мен, Москітос, Нантакет, Ризька, Сиваш, Сан-Матіас, Сан-Маркус, Сан-Хорхе, Святого Лаврентія, Согне-Фіорд, Фазель, Фанді, Ферт-оф-Форт, Фінська, Факсафлоуї, Фокс-Бейсін (Фокс), Чесапікська.

ІНДІЙСЬКИЙ ОКЕАН: Аденська, Бенгальська, Велика Австралінська, Вінсенс, Едуарда VIII, Камбейська, Карпентарія, Кач, Коммонуелт, Маннар, Оманська, Перська, Порпес, Прюдс, Спенсер, Стефанссона.

ПІВНІЧНИЙ ЛЬОДОВИТИЙ ОКЕАН: Амундсена, Байдарацька губа, Бутія, Варангер-Фіорд, Гудзонова, Гиданська губа, Двінська губа, Єнісейська губа, Кандалакська губа, Коцебу, Куїн-Мод (Квін-Мод), Мезенська губа, Мелвілл, Обська губа, Оленьокська губа, Онезька губа, Печорська губа, Тазовська губа, Таймирська, Хатангська, Чаунська губа, Чешська губа, Янська.

ТИХИЙ ОКЕАН: Аляска, Анадирська, Аніва, Бакбо (Тонкінська), Брістольська, Бохайвань, Гіжігінська губа, Гуаякіль, Західно-Корейська, Каліфорнійська, Карагінська, Королеви Шарлотти, Кроноцька, Кука, Кускокуїм, Мак-Мердо, Маргеріт, Нортон, Панамська, Папуа, Пеньяс, Петра Великого, Пенжинська губа, Ріглі, Ронне, Сіамська, Східно-Корейська, Терпіння, Теуантепек, Шеліхова.



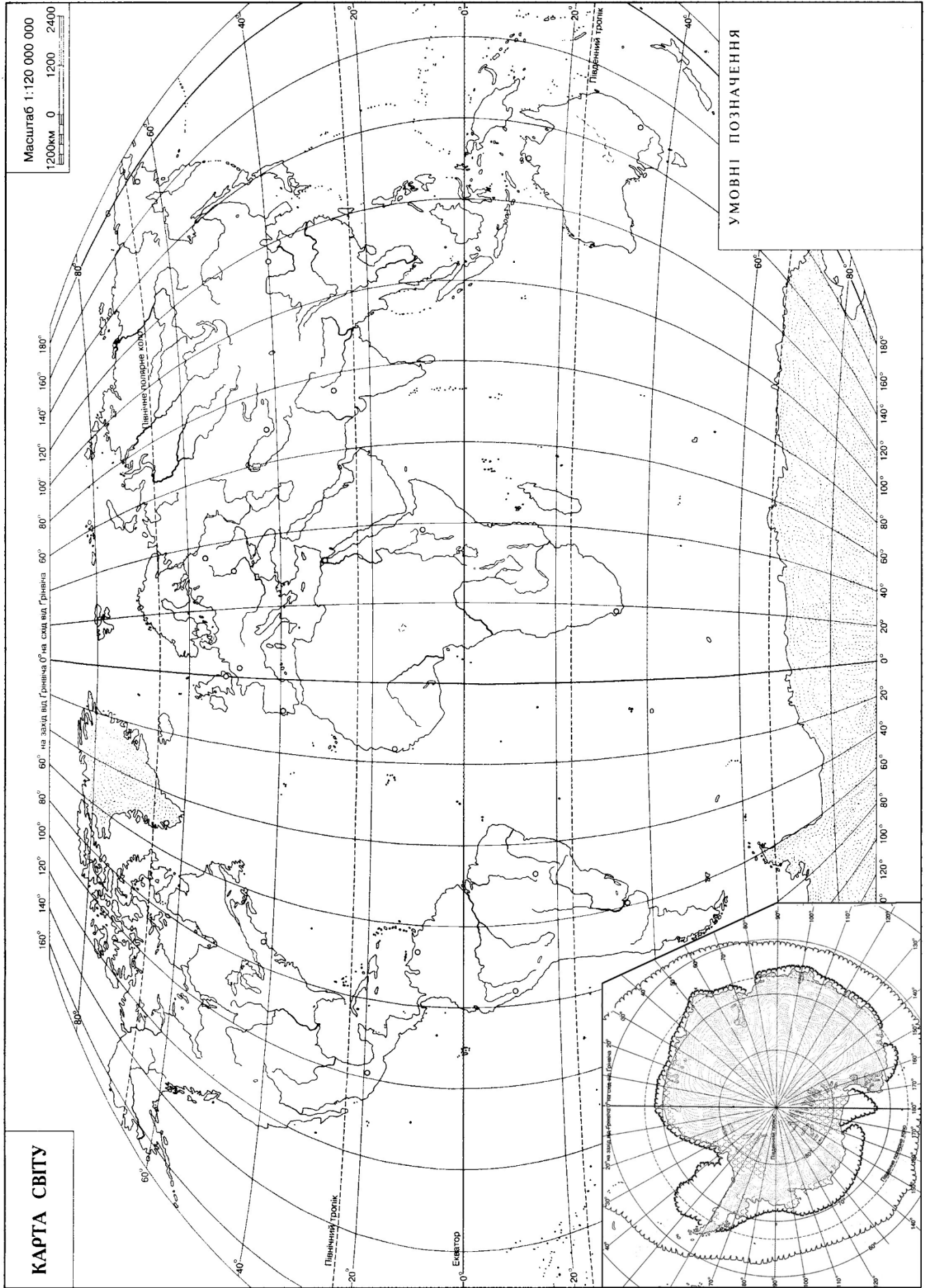
ПРОТОКИ

АТЛАНТИЧНИЙ ОКЕАН: Босфор, Боніфачо, Брансфілд, Великий Бельт, Гібралтарська, Дарданелли, Датська (Данська), Дрейка, Ересунн (Зунд), Кабота, Каттегат, Керченська, Ла-Манш, Магелланова, Малий Бельт, Мальтійська, Мессінська, Отранто, Па-де-Кале, Північна, Святого Георга, Скагеррак, Туніська, Флорідська, Юкатанська.

ІНДІЙСЬКИЙ ОКЕАН: Баб-ель-Мандебська, Восьмого градуса, Грейт-Чаннел, Десятого градуса, Малаккська, Ментавай, Мозамбіцька, Ормузька, Південний Препаріс, Полкська.

ПІВНІЧНИЙ ЛЬОДОВИТИЙ ОКЕАН: Белчер, Вількицького, Вікторія, Горло Білого моря, Гудзонова, Джонс, Дмитра Лаптева, Карські Ворота, Ланкастер, Лонга, Мак-Клур, Мак-Клінток, Маточкін Шар, Мелвілл, Нансен, Нерс, Рос Велком, Саннікова, Шокальського, Фокс, Югорський шар.

ТИХИЙ ОКЕАН: Бассова, Баші, Берінгова, Зондська, Камчатська, Карімата, Корейська, Кука, Лаперуза, Малаккська, Магелланова, Макасарська, Невельського, Тайванська, Татарська, Торресова, Цугару (Сангарська).



РЕЛЬЄФ ДНА ОКЕАНУ

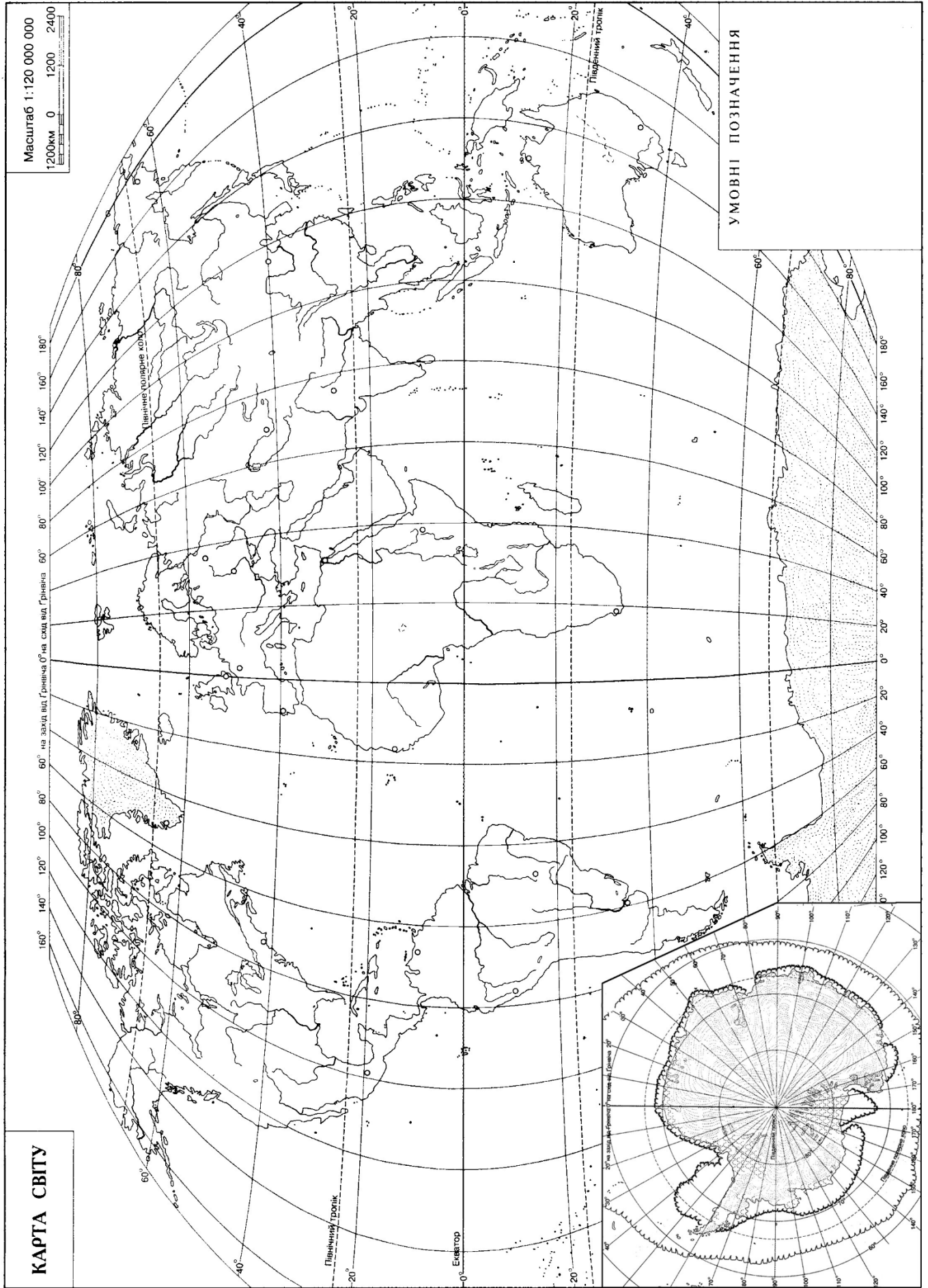
ХРЕБТИ ТА ПІДНЯТТЯ

АТЛАНТИЧНИЙ ОКЕАН: Антільський, Африкано-Антарктичний, Китовий, Північно-Атлантичний, Південно-Атлантичний, Рейк'янес, вис. Ріо-Гранді (Ріу-Гранді).

ІНДІЙСЬКИЙ ОКЕАН: Аравійсько-Індійський, Західно-Індійський, Східно-Індійський, Центрально-Індійський, Мадагаскарський, Маскаренський, Мальдівський, Кергелен, Австрало-Антарктичне підняття.

ПІВНІЧНИЙ ЛЬОДОВИТИЙ ОКЕАН: Гаккеля, Кніповича, Ломоносова, Менделєєва, Мона, Чукотське підняття.

ТИХИЙ ОКЕАН: Північно-Західний, Гавайський, Лайн, Наска, Туамоту, Південно-Тихоокеанське, Східно-Тихоокеанське, Різдва, Чілійське, гори Маркус-Неккер.



РЕЛЬЄФ ДНА ОКЕАНУ

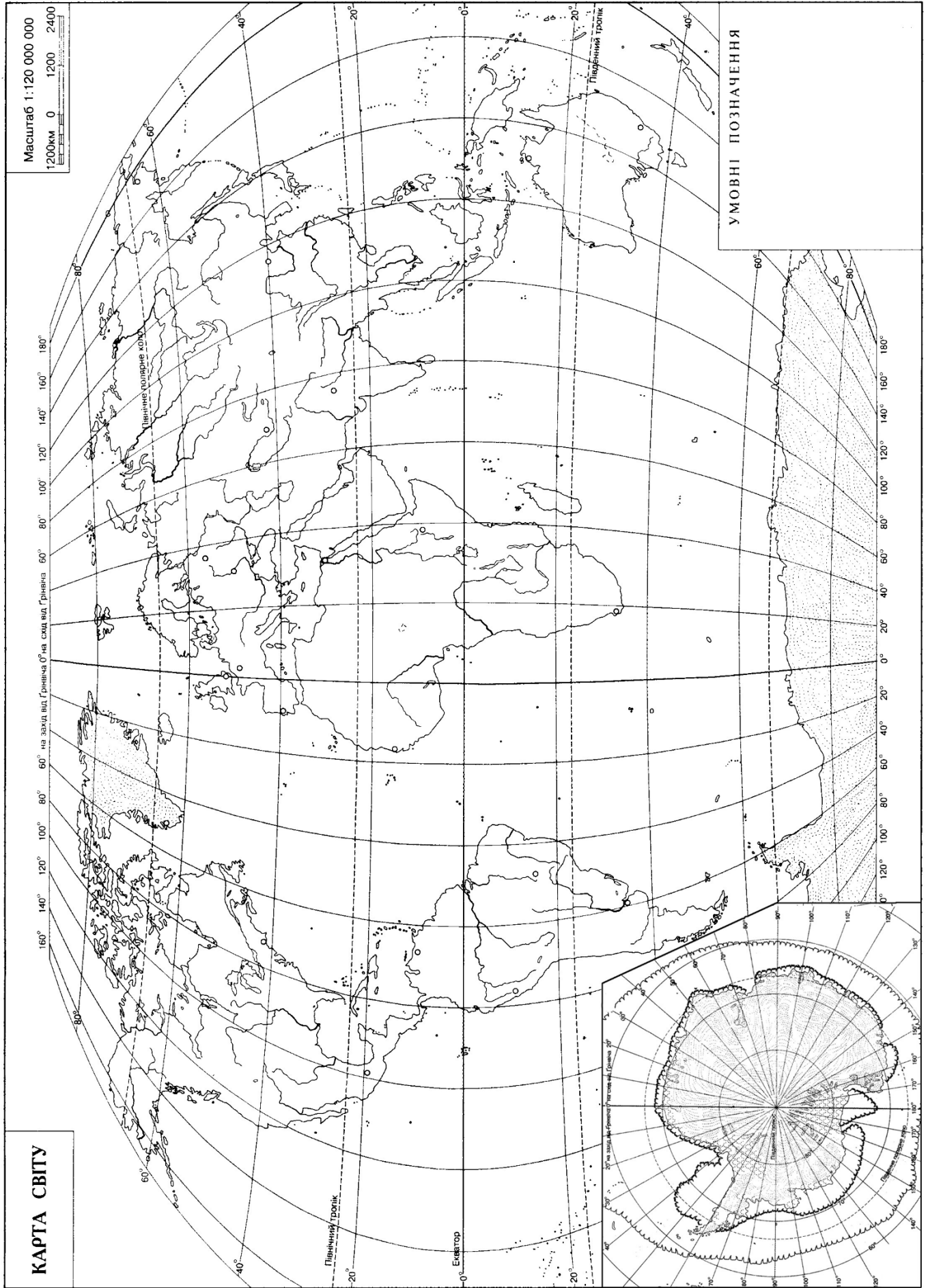
КОТЛОВИНИ (УЛУГОВИНИ)

АТЛАНТИЧНИЙ ОКЕАН: Ангольська, Аргентинська, Африкано-Антарктична, Агульяс, Бразильська, Гвінейська, Зеленого Мису, Західно-Європейська, Капська, Лабрадорська, Канарська, Ньюфаундлендська, Північно-Американська.

ІНДІЙСЬКИЙ ОКЕАН: Австрало-Антарктична, Аравійська, Західно-Австралійська, Південно-Австралійська, Північно-Австралійська, Крозе, Маскаренська, Мадагаскарська, Натураліста, Сомалійська, Мозамбіцька, Кокосова, Центральна.

ПІВНІЧНИЙ ЛЬОДОВИТИЙ ОКЕАН: Амундсена, Бофорта, Гренландська, Лофотенська, Макарова, Нансена, Норвезька, Канадська, Підводників.

ТИХИЙ ОКЕАН: Белінсгаузена, Чілійська, Перуанська, Південна, Північно-Західна, Північно-Східна, Центральна, Філіппінська.



РЕЛЬЄФ ДНА ОКЕАНУ

РОЗЛЮМИ

АТЛАНТИЧНИЙ ОКЕАН: Атлантис.

ІНДІЙСЬКИЙ ОКЕАН: Діамантіна, Кангару, Оуен.

ТИХИЙ ОКЕАН: Галапагос, Елтанін, Кларйон, Кліппертон, Мендосіно, Меррей, Молокаї, Пайонір, Пасхи.

ПЛАТО

АТЛАНТИЧНИЙ ОКЕАН: Бермудське, Гвінейське, Ріо-Гранді (Ріу-Гранді).

ІНДІЙСЬКИЙ ОКЕАН: Крозе.

ПІВНІЧНИЙ ЛЬОДОВИТИЙ ОКЕАН: Норвезьке, Роколл.

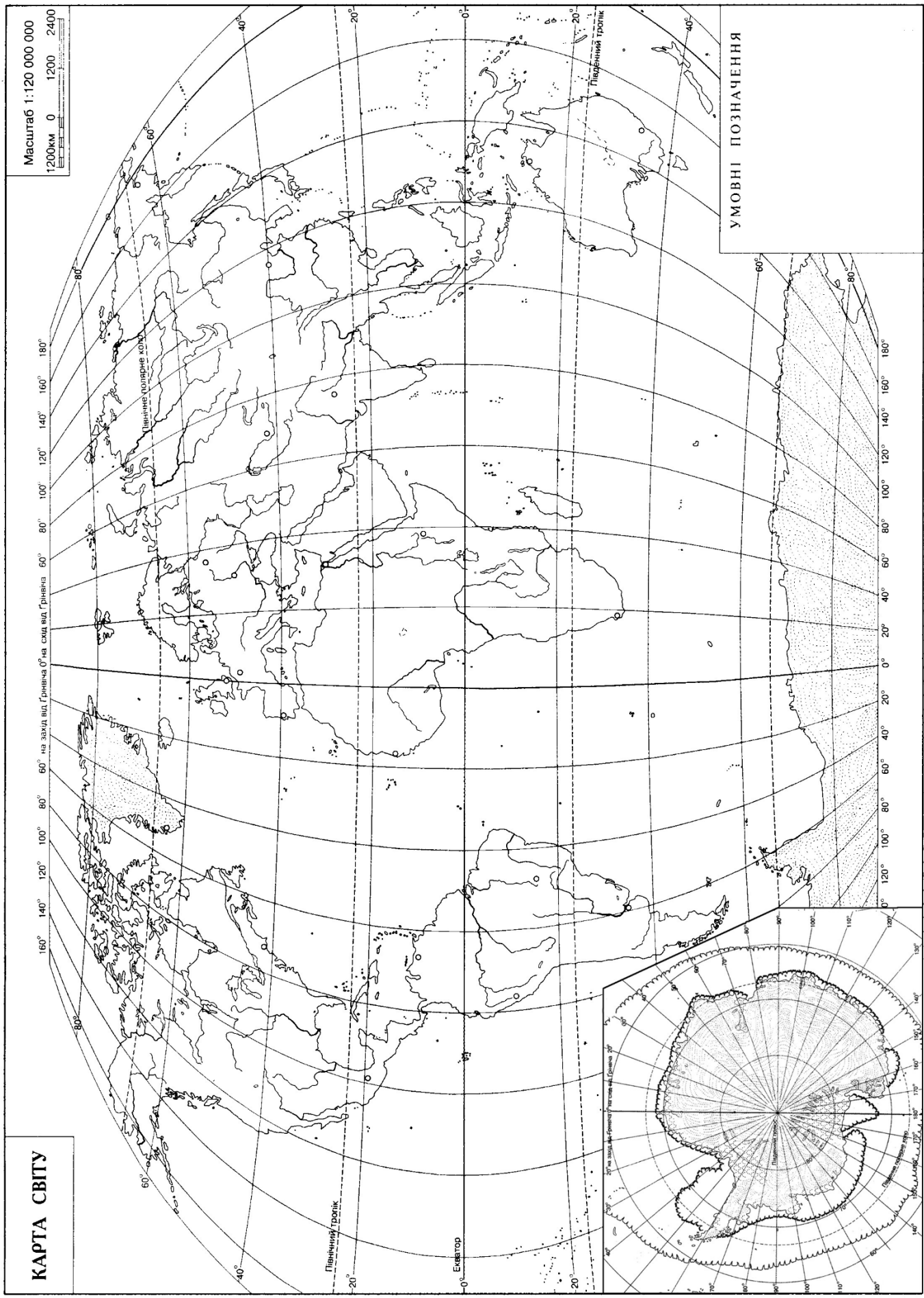
ЖОЛОБИ

АТЛАНТИЧНИЙ ОКЕАН: Кайман, Південний Сандвічів, Пуерто-Ріко, Романш.

ІНДІЙСЬКИЙ ОКЕАН: Зондський, Яванський.

ТИХИЙ ОКЕАН: Алеутський, Ідзу-Огасавара (Бонін), Кермадек, Курило-Камчатський, Маріанський, Нансей (Рюкю), Тонга, Новогібридський, Перуанський, Чілійський, Філіппінський, Яванський, Японський, Центрально-Американський.

ПІВНІЧНИЙ ЛЬОДОВИТИЙ ОКЕАН: Святої Анни.



Масштаб 1:120 000 000
 1200км 0 1200 2400

КАРТА СВІТУ

УМОВНІ ПОЗНАЧЕННЯ

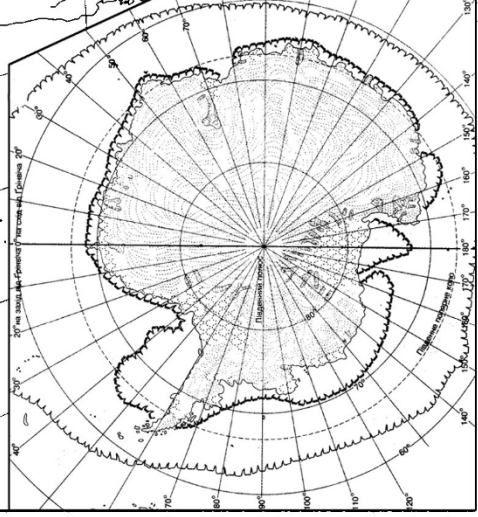
160° 140° 120° 100° 80° 60° 40° 20° 0° 20° 40° 60° 80° 100° 120° 140° 160° 180°

60° на захід від Грінвіча 0° на схід від Грінвіча

Північний тропік

Екватор

Південний тропік



ОСТРОВИ

ЄВРОПА: Азорські, Аландські, Альборан, Балеарські (Менорка, Мальорка, Івіса, Форментера), Бель-Іль, Борнгольм, Вайгач, Великобританія, Вестероланд, Ведвежий, Гебрідські, Гельголанд, Готланд, Егадські, Еланд, Ельба, Зеландія, Земля Франца-Йосифа, Зміїний, Кіклади, Іонічні, Ірландія, Ісландія, Кіпр, Кітіра, Колгуєв, Корсіка, Крит, Лемнос, Лесбос, Ліпарські, Лофотенські, Мальта, Мілос, Нова Земля, Нормандські, Оркнейські, Пантеллерія, Сааремаа, Самос, Сардинія, Серія, Сіцілія, Устіка, Фарерські, Хійумаа, Хіос, Шпіцберген, Ян-Майєн.

АЗІЯ: Андаманські, Бунгуран (Натуна), Великі Зондські (Калімантан, Суматра, Сулавесі, Ява), Врангеля, Командорські, Курильські, Лаккадівські, Малі Зондські (Балі, Сумбава, Сумба, Тімор, Флорес), Мальдівські, Нікобарські, Новосибірські (Котельний, Нова Сибір, Де-Лонга), Ляховські (Великий і Малий Ляхівський), Окінава, Північна Земля (Більшовик, Комсомолец, Піонер, Жовтневої Революції), Сахалін, Тайвань, Філіпінські, Хайнань, Цусіма, Чеджудо, Шантарські, Шрі-Ланка, Японські (Кюсю, Сікоку, Хоккайдо, Хонсю (Хондо), Рюкю (Найсей).

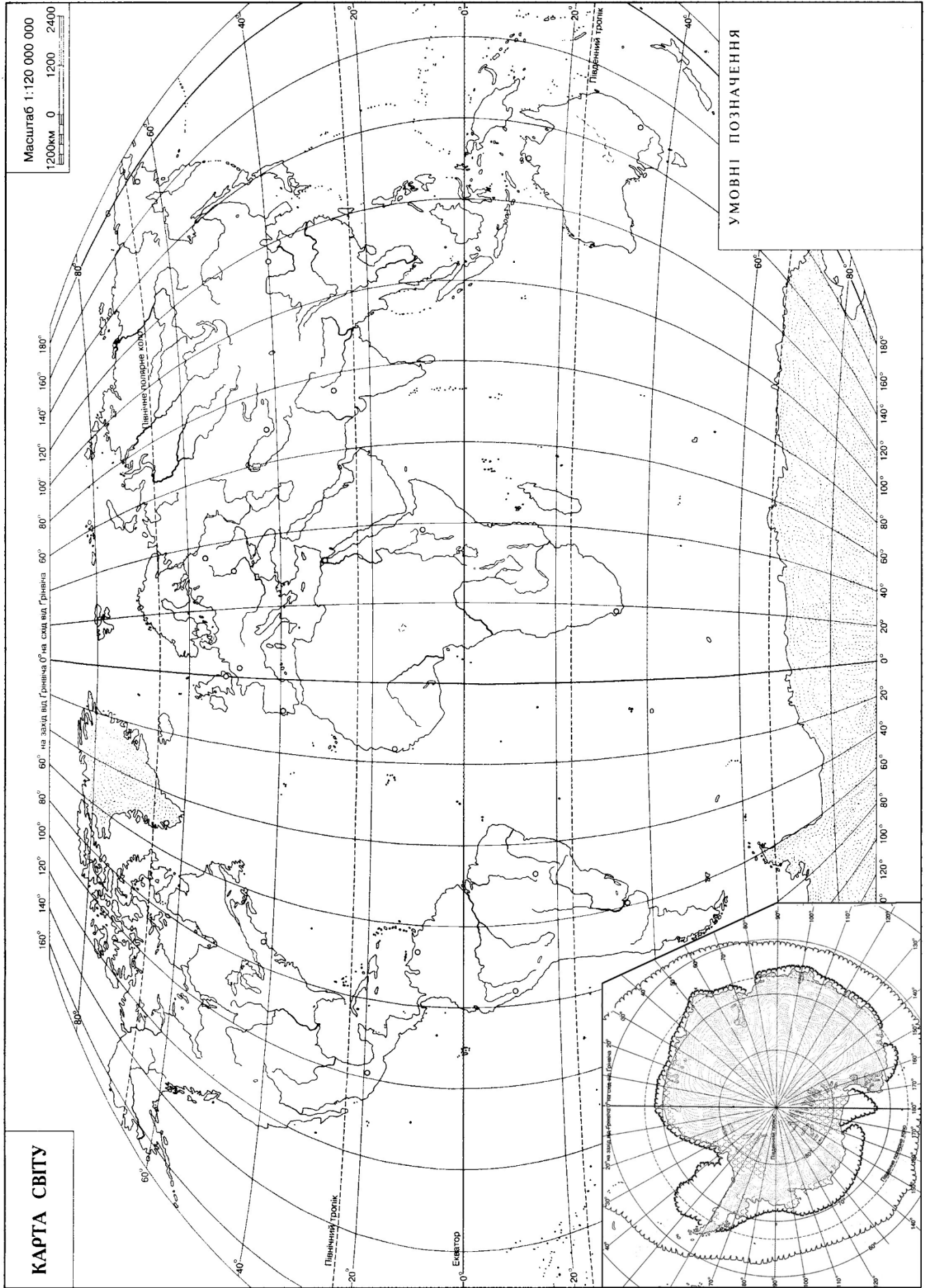
АФРИКА: Амірантські, Вознесіння, Занзібар, Зеленого Мису, Канарські, Коморські, Мадагаскар, Мадейра, Маскаренські, Святої Єлени, Сейшельські.

ПІВНІЧНА АМЕРИКА: Алеутські, Багамські, Банкс, Баффінова Земля, Бермудські, Великі Антільські (Гаїті, Куба, Пуерто-Ріко, Ямайка), Ванкувер, Вікторія, Гренландія, Елсмір, Королеви Єлизавети, Малі Антільські (Гваделупа, Домініка, Мартініка), Ньюфаундленд, Паррі.

ПІВДЕННА АМЕРИКА: Галапагос, Вогняна Земля, Трінідад, Фолклендські, Хуан-Фернандес.

АНТАРКТИДА: Петра I, Південна Джорджія, Південні Оркнейські, Південні Сандвічеві, Південні Шетландські, Тристан-да-Кунья (Александр-Селькірк, Робвнзон-Крузо).

АВСТРАЛІЯ І ОКЕАНІЯ: Гавайські, Каролінські, Кермандек, Маріанські, Маркізькі, Маршалові, Молуккські, Нова Гвінея, Нові Гебріді, Нова Зеландія (Північний, Південний), Нова Каледонія, Самоа, Соломонові, Тасманія, Тонга, Туамоту, Росіян, Фіджі, Великий Бар'єрний риф, Нова Британія, Нова Ірландія, Ісабела, Галапагос.



ПІВОСТРОВИ

ЄВРОПА: Апеннінський, Балканський, Бретань, Канін, Керченський, Кольський, Корнуолл, Катантен, Кримський, Пелопаннес, Піренейський, Скандинавський, Таманський, Тарханкут, Ютландія.

АЗІЯ: Аравійський, Апшеронський, Гиданський, Індокитай, Індостан, Камчатка, Корея, Красноводський, Ляодунський, Малакка, Мала Азія, Мангишлак, Сінайський, Таймир, Чукотський, Шаньдунський, Ямал, Явай.

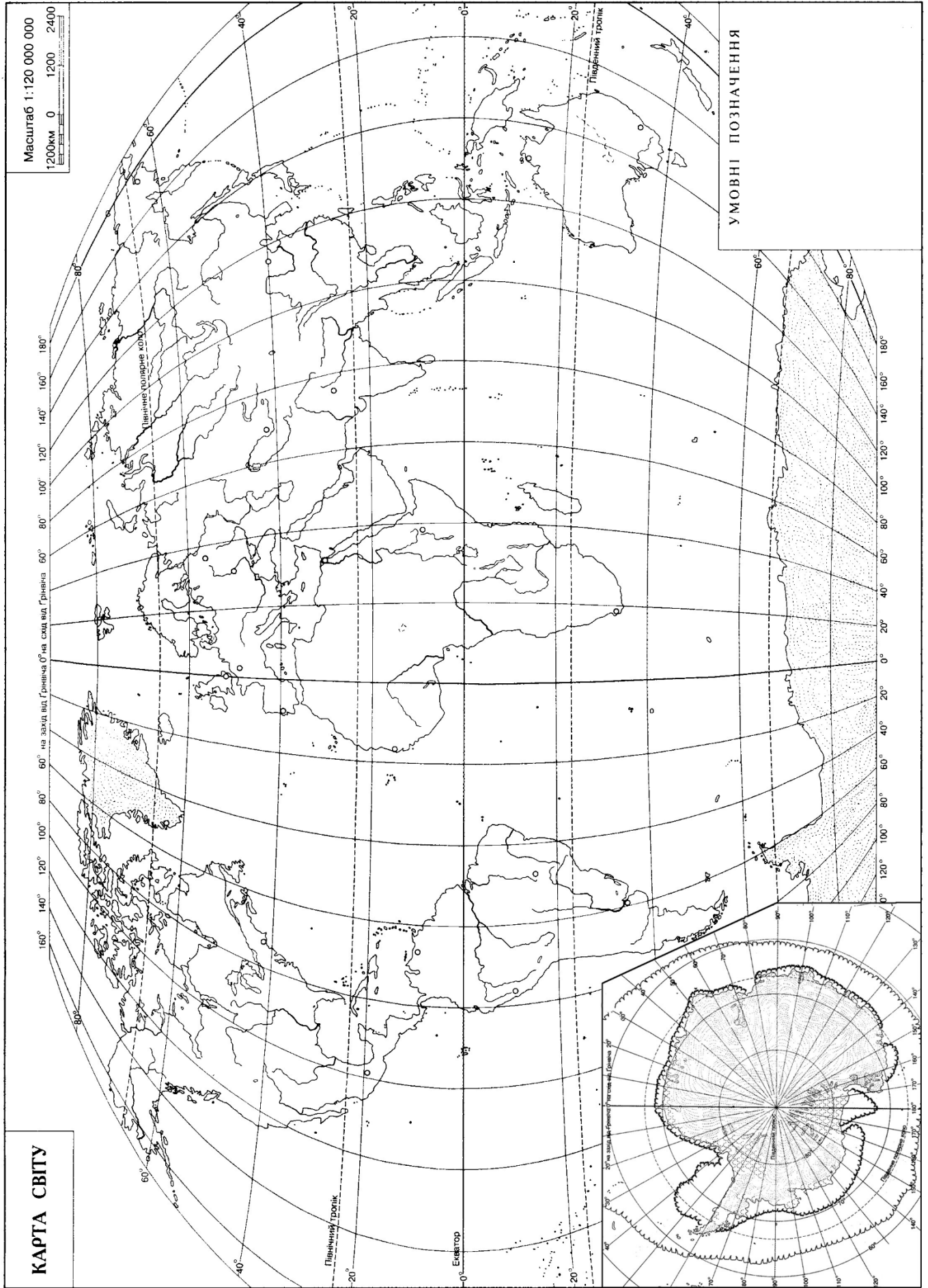
АФРИКА: Сомалі.

ПІВНІЧНА АМЕРИКА: Аляска, Бутія, Каліфорнія, Кенай, Лабрадор, Мелвілл, Нова Шотландія, Сьюард (Унгава), Флоріда, Юкатан.

ПІВДЕННА АМЕРИКА: Вальдес (Гуахіра), Тайтао.

АВСТРАЛІЯ: Арнхемленд (Арнемленд, Арнем-Ленд), Ейр, Йорк, Кейп-Йорк.

АНТАРКТИДА: Антарктичний, Земля Грейама, Земля Вікторії, Рісер-Ларсен, Терстон, Шарко.



8. ГОРИ ТА НАГІР'Я

ЄВРОПА: Альпи, Апенніни, Арденни, Вогези, Іберійські, Дінара, Кантабрійські, Карпати, Кембрійські, Кордільєра-Батіка, Кримські, Пеннінські, Піренеї, Рейнсько-Сланцеві, Родопі, Рудні, Севенни, Скандінавські, Стара Планіна, Північно-Шотландське нагір'я, Пінд, Судети, Тюрінгенський Ліс, Уральські, Хібіни, Шварцвальд, Шумава, Центральна Кордільєра, Центральний масив.

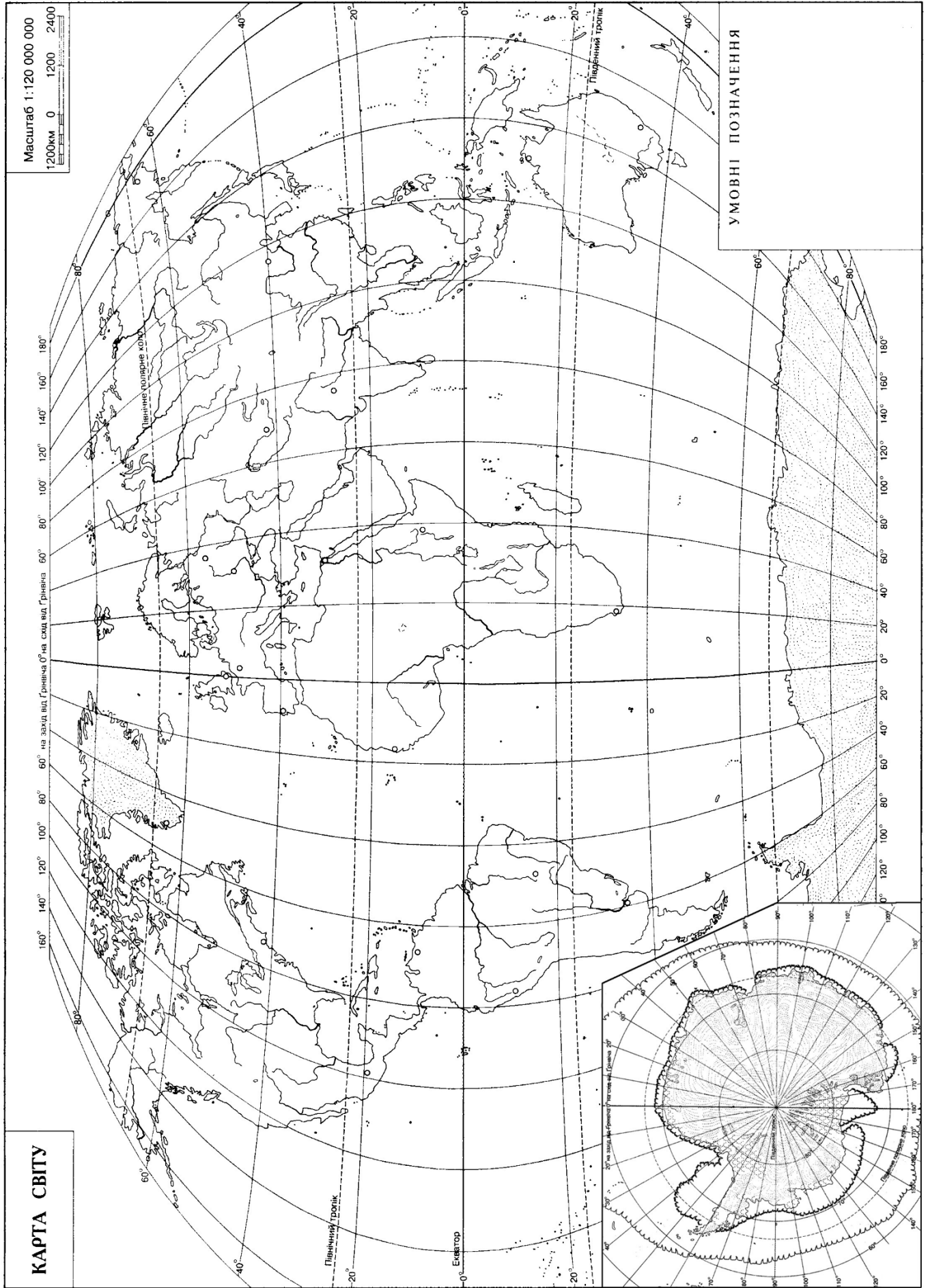
АЗІЯ: Алтай, Віндх'я, Вірменське нагір'я, Великий Хінган, Гати (Східні і Західні), Гімалаї, Гіндукуш, Ельбурс, Загрос, Іншань, Іранське нагір'я, Кавказькі, Каракорум, Копетдаг, Коряцьке нагір'я, Куньлунь (Нянь-Шань), Монгольський Алтай, Наньлін, Памір, Понтійські, Сатпура, Саяни (Східні і Західні), Тянь-Шань, Уїшань, Тібет.

АФРИКА: Адамава, Ахаггар наг., Атлас (Високий, Сахарський, Телль), Ефіопське наг. (Абіссінське наг.), Драконові, Камерун, Капські, Кенія, Кіліманджаро, Мітумба, Мучінга, Тібесті наг.

ПІВНІЧНА АМЕРИКА: Аппалачі, Каскадні, Кордільєри, Кускакоїм, Маккензі, Скелясті, Сьєра-Невада, Аляскінський хр., Брукс хр., Береговий хр.

ПІВДЕННА АМЕРИКА: Анди, Центральні (Сьєрра-ду-Мар), Бразильське наг.

АВСТРАЛІЯ: Східно-Австралійські, Австралійські Альпи, Голубі, Великий Вододільний хр.



НИЗОВИНИ

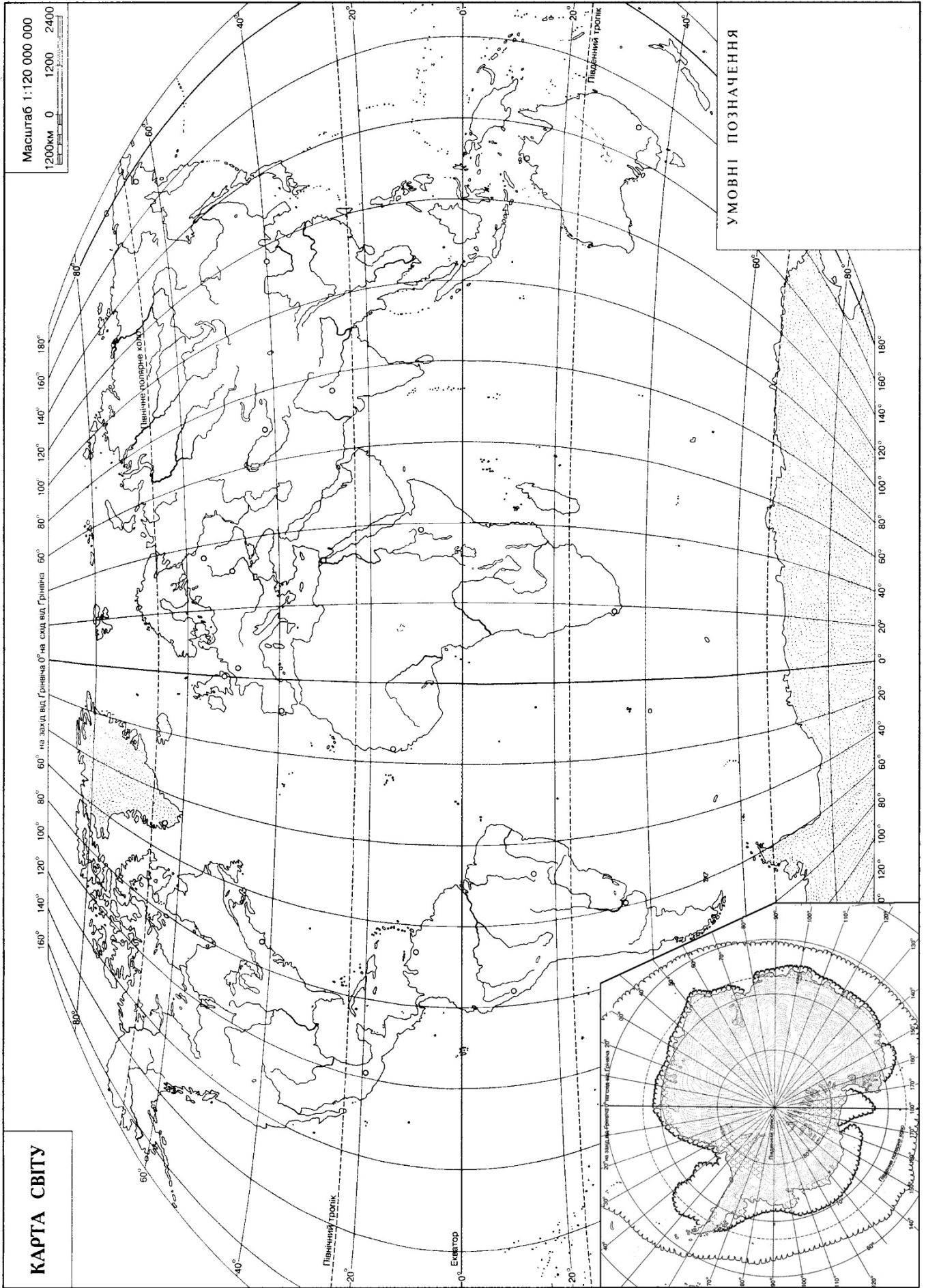
ЄВРОПА: Великопольська, Нижньодунайська, Оксько-Донська, Паданська, Паризький Басейн, Північно-Німецька, Поліська, Придніпровська, Прикаспійська, Причорноморська, Середньодунайська, Східно-Європейська рівнина.

АЗІЯ: Західно-Сибірська, Індо-Гангська, Месопотамська, Туранська, Велика Китайська рівнина.

ПІВНІЧНА АМЕРИКА: Міссісіпська, Великі рівнини, Центральні рівнини.

ПІВДЕННА АМЕРИКА: Амазонська, Гран-Чако, Ла-Платська, Льянос, Орінокська, Пампа, Сельвас, Центральні рівнини.

АВСТРАЛІЯ: Західно-Австралійська рівнина, Центральна, Налларбор.



ВИСОЧИННИ, ПЛАТО, ПЛОСКОГІР'Я, КРЯЖІ

ЄВРОПА: Валдайська, Волинська, Донецький кр., Московсько-Смоленська, Нормандська, Північні ували, Придніпровська, Приволзька, Подільська, Середньоруська, Тіманський кр., Уфимське.

АЗІЯ: Гобі плоскогір'я, Декан плоск., Єнісейський кряж, Малва, Путорана, Середньосибірське плоск., Устюрт.

АФРИКА: Аїр, Східно-Африканське плоск., Катанга плоск., Хаунд.

ПІВНІЧНА АМЕРИКА: Колорадо плоск., Мексиканське плоск., Великий Басейн плоск.

ПІВДЕННА АМЕРИКА: Борборема, Гвіанське плоск., Патагонське плато.

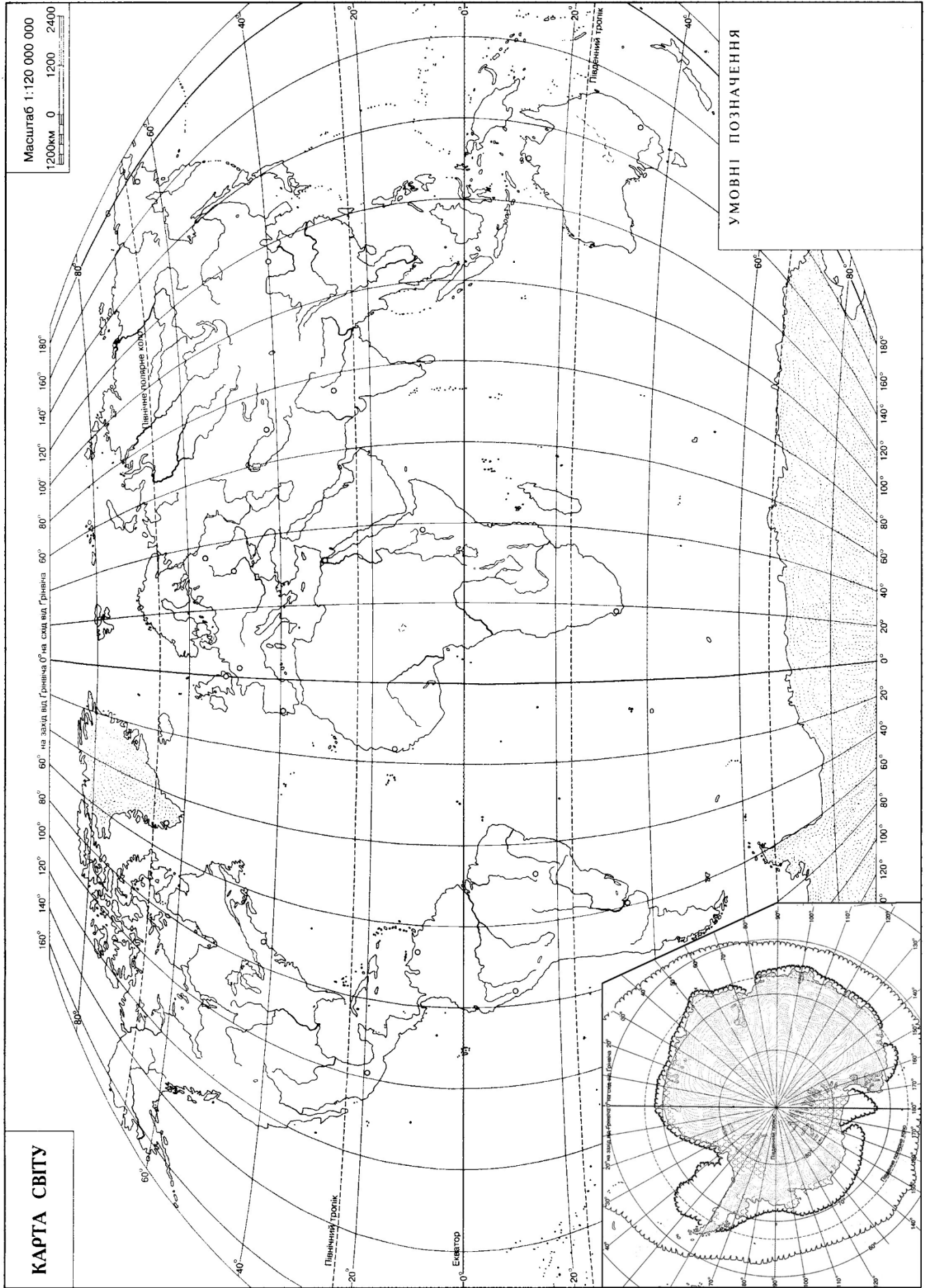
АВСТРАЛІЯ: Барклі плато, Західно-Австралійське плоск, Кімберлі.

ГІРСЬКІ ХРЕБТИ

АЗІЯ: Великий Кавказ, Хінган (Великий і Малий), Верхоянський, Джугджур, Західний Саян, Серединний, Сіхоте-Алінь, Становий, Східний Саян, Черського, Яблоновий.

ПІВНІЧНА АМЕРИКА: Аляскінський, Брукс, Береговий, Берегові.

АВСТРАЛІЯ: Великий Вододільний, Макдоннелл.



ГІРСЬКІ ВЕРШИНИ

ЄВРОПА: Ането (3404), Ботев (2376), Бен-Невіс (1343), Гальхопіген (2469), Гваннадальсхнукюр (2119), Говерла (2061), Герлаховський Штіт (2655), Гросглокнер (3797), Дюфур пік (4637), Езерца (2694), Кебнекайсе (2111), Корно (2912), Маттергорн (4478), Молдовяну (2544), Монблан (4807), Муласен (3478), Олімп (2917), Парнас (2457), Снежка (1602), Фінстераргорн (4274), Часначорр (1191), Юнгфрау (4158).

АЗІЯ: Аннапурна (8091), Арагац (4090), Белуха (4506), Великий Арарат (5165), Гунгашань (Гонга-Шан) (7556), Джомолунгма (Еверест) (8848), Дхаулагірі (8172), Демавенд (5604), Дихтау (5205), Ельбрус (5642), Зердкуч (4548), Пік Ісмаїла Самані (Комунізму) (7495), Пік Карла Маркса (6726), Казбек (5033), Канченджанга (8586), Кутанг (Манаслу) (8156), Качкар (3937), Кінабалу (4101), Пік Абу Алі Ібн Сіні (Леніна) (7134), Пік Москва (6785), Мунку-Сардик (3491), Макалу (8463), Народна (1895), Нангапарбат (8126), Пік Перемоги (Победи) (7439), Перемога (Победа) (3147), Підуруталагала (Педро) (2524), Пік Істіклол (Незалежності) (6940), Тіричмір (7708), Улутмузтаг (7723), Хан-Тенгірі (6995), Хуанганшань (2158), Чо-Ойю (8201), Чогори (8611).

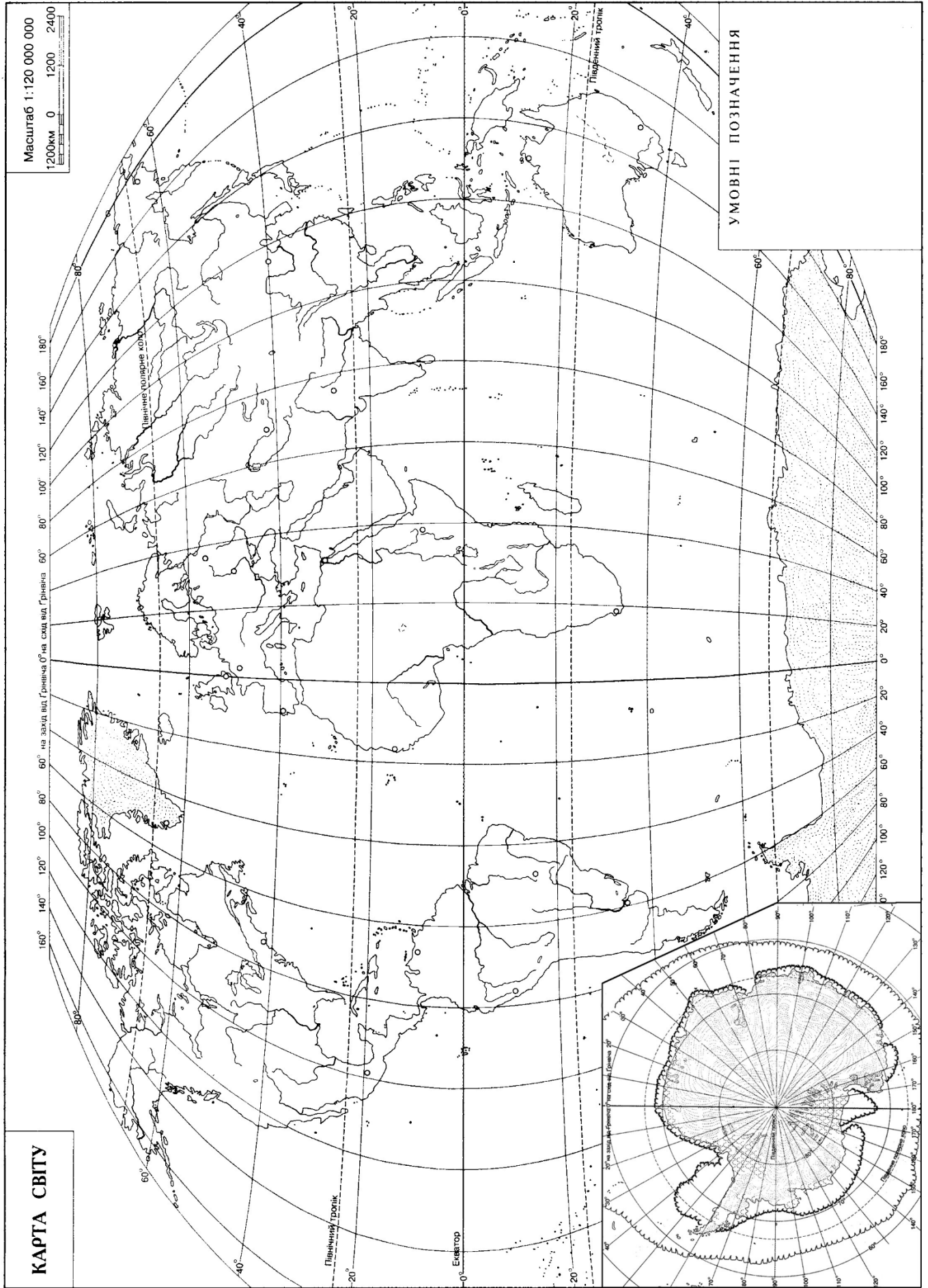
АФРИКА: Емі-Куссі (3415), Карісімбі (4507), Кенія (5199), Кіліманджаро (5895), Маргеріта (5109), Марра (3088), Марумукутру (2876), Рас-Дашен (4620), Табана-Нтльєньяна (3482), Тагат (3003), Тубкаль (4167).

ПІВНІЧНА АМЕРИКА: Блекберн (4996), Гунбйорн (3700), Дуарте (3175), Елберт (4399), Логан (6050), Мак-Кінлі (6194), Мітчелл (2037), Пенья-Невада (4054), Робсон (3954), Туркіно (1994).

ПІВДЕННА АМЕРИКА: Аконкагуа (6959), Анкоума (6550), Бандейра (2890), Болівар (5007), Коропуна (6425), Небліна (Ла-Небліна) (3014), Охос-дель-Саладо (6884), Сахама (6520), Сан-Валенті (4058), Тупунгато (6800), Чімборасо (6267).

АВСТРАЛІЯ І ОКЕАНІЯ: Джая (5030), Косцюшко (2228), Кука (3764), Мауна-Кеа (4205).

АНТАРКТИДА: Вінсон (5140), Джексон (4191), Керкпатрік (4528).



ВУЛКАНИ

ЄВРОПА: Булганацька група, Везувій, Гекла, Етна, Стромболі, Тарханська група .

АЗІЯ: Авачинська Сопка, Алаїд, Апо, Ерджіяс, Ічинська Сопка, Керінчі, Ключевська Сопка, Коряцька Сопка, Кроноцька Сопка, Пектусан, Семеру, Тятя, Фудзіяма.

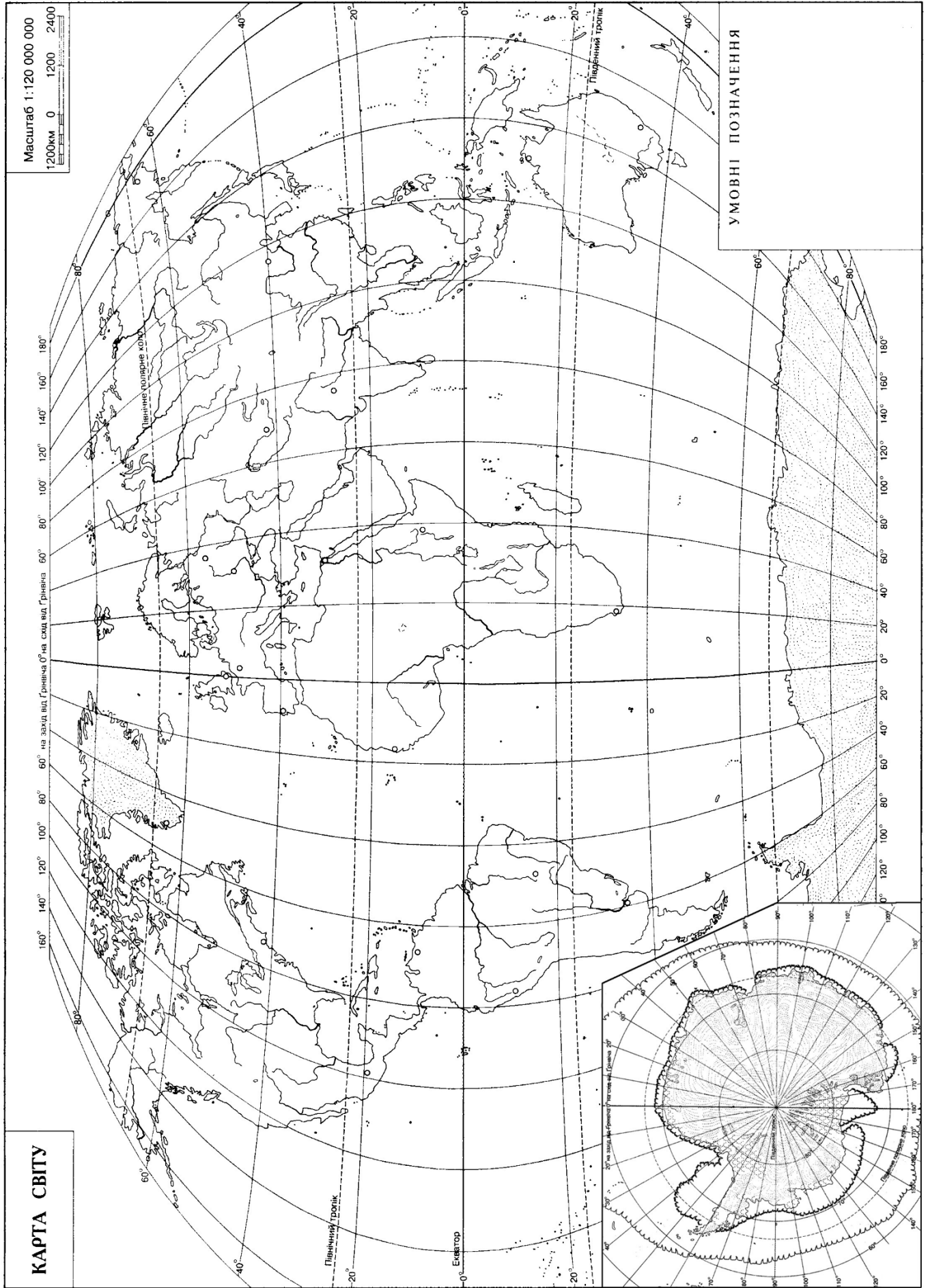
АФРИКА: Камерун, Карісімбі, Кіліманджаро, Меру, Тейде, Тусіде.

ПІВНІЧНА АМЕРИКА: Катмай, Лассен-Пік, Монтань-Пеле, Орісаба, Попокатепетль, Рейнір, Тахумулько.

ПІВДЕННА АМЕРИКА: Котопахі, Коропуна, Ланін, Ліканкабур, Льюльйяльяко, Льяйма, Мінчінмавіда, Місті (Ель-Місті), Осорно, Сангай, Сан-Педро, Толіма (Невадо-дель-Толіма), Чачані (Невадо-Чачані).

АВСТРАЛІЯ І ОКЕАНІЯ: Мауна-Лоа, Руапеху.

АНТАРКТИДА: Еребус.



НАЙГЛИБШІ ЗАПАДИНИ СУШІ

АЗІЯ: Гхор (-395 м), Турфанська котловина (-154 м), Карагіє (Батир) (-132 м), Акчакая (-81 м).

АФРИКА: Афар (Афарська котловина) (-153 м), Каттара (-133 м).

ПІВНІЧНА АМЕРИКА: Долина Смерті (-85 м), Нижньокаліфорнійська (-72 м) (рівень оз. Солтон-Сі).

НАЙДОВШІ КАРСТОВІ ПЕЧЕРИ

ЄВРОПА: Оптимістична (157 км), Хеллох (133 км), Озерна (105 км), Охо-Гуаренья (Паломера-Доленсіас) (83 км), Система Тромба (80 км), Золушка (Еміл-Раковіце) (76 км), Зібенхенгсте (65 км).

АВСТРАЛІЯ І ОКЕАНІЯ: Мамо-Кананда (52 км).

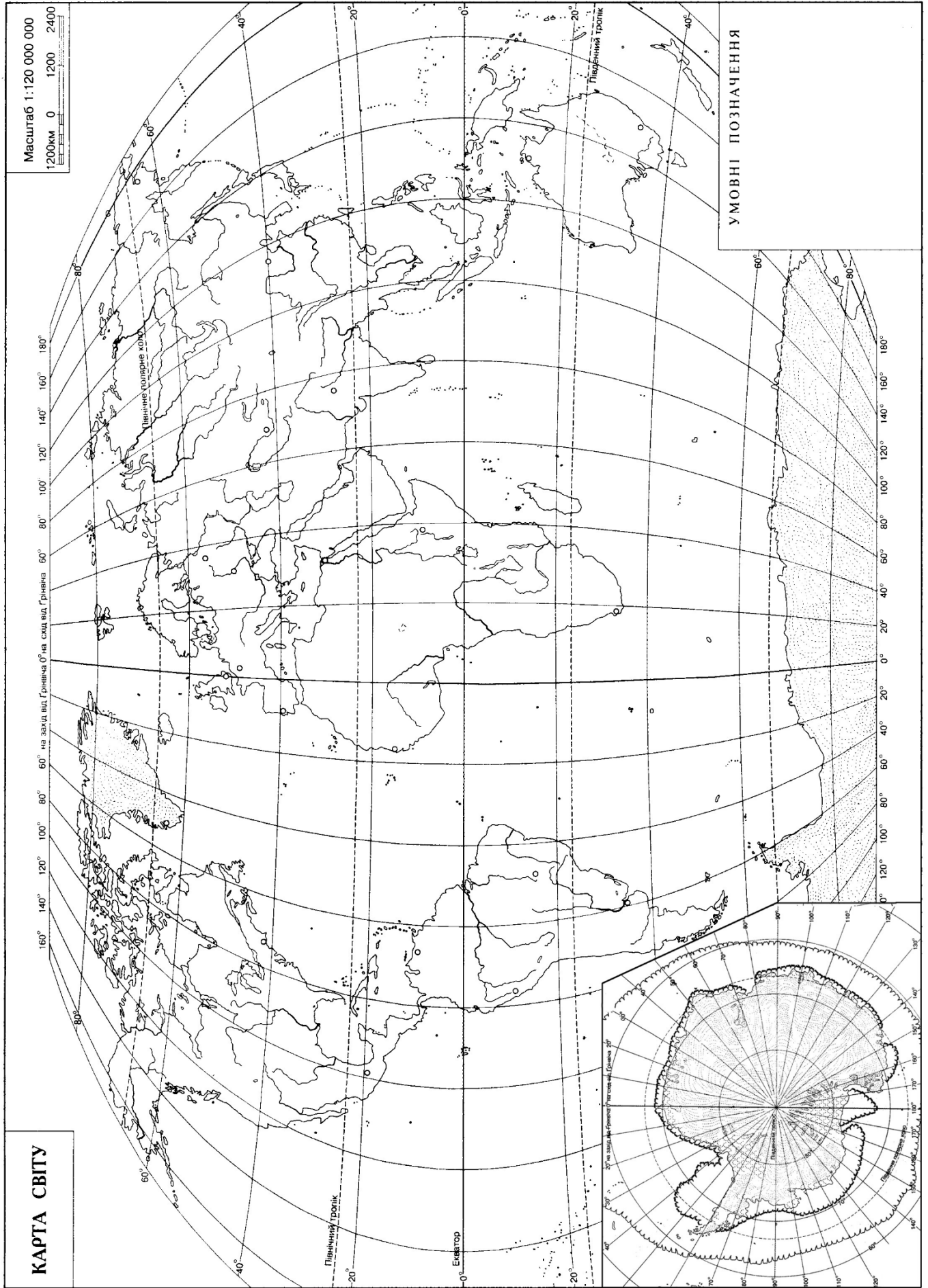
ПІВНІЧНА АМЕРИКА: Флінт-Мамонтова (500 км), Джуел (Джевел) (118 км), Фрейс-Хоул (65 км), Орган (Грінбраер) (59,5 км), Уінд (56,3 км).

НАЙГЛИБШІ КАРСТОВІ БЕЗОДНІ (більше 1200 м)

ЄВРОПА: Жан-Бернар (1535 м), П'єр-Сен-Мартен (1342 м), Сіма-де-лос-Пуертас (Пуертас-де-Ільяміна) (1338 м), Буржу (1241 м), Система Швер (Батманхуле) (1219 м).

АЗІЯ: Снігова (1370 м), ім. Ілюхіна (1220 м).

ПІВНІЧНА АМЕРИКА: Уаутла (1252 м).



ОЗЕРА

ЄВРОПА: Балатон, Баскунчак, Біле, Боденське, Венерн, Веттерн, Вигозеро, Гарда, Женевське, Ільмень, Імандра, Ельтон, Комо, Кубенське, Лаго-Маджоре (Вербано), Ладозьке, Меларен, Онезьке, Преспа, Саймаа, Світязь, Сегозеро, Селігер, Чудське, Ялпуг.

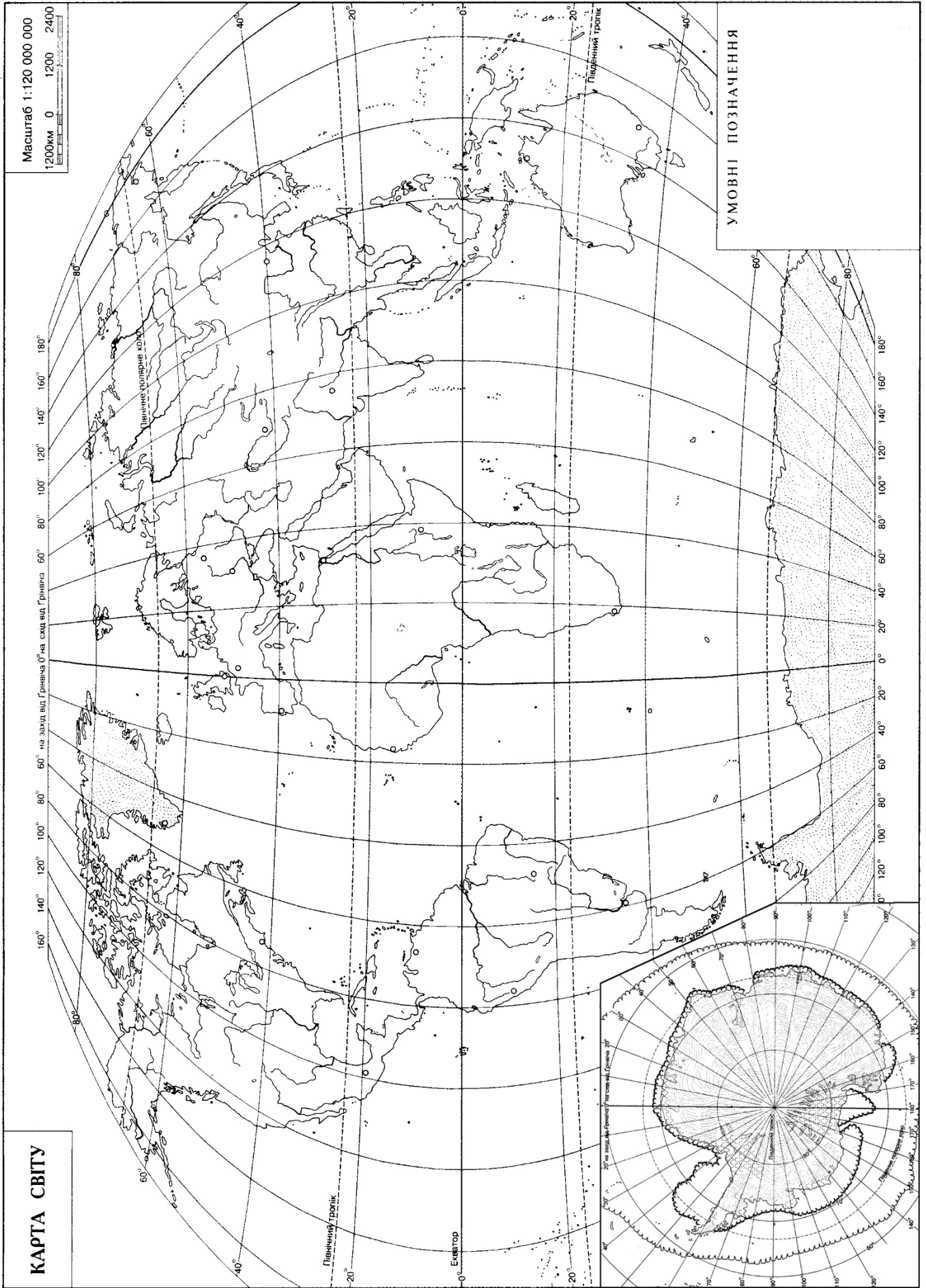
АЗІЯ: Алаколь, Аральське, Байкал, Балхаш, Ван, Дунтіхну (Дунтін), Зайсан, Іссик-Куль, Каспійське, Кукунор, Лобнор, Мертве, Поянху, Урмія, Севан, Таймир, Телецьке, Тенгіз, Ханка, Чани.

АФРИКА: Альберт, Бангвеулу, Вікторія, Едуард, Етоша, Ківу, Мверу, Ньяса (Малаві), Тана, Танганьїка, Туркана (Рудольф), Чад.

ПІВНІЧНА АМЕРИКА: Атабаска, Велике Ведмеже, Велике Невільничче, Велике Солоне, Верхнє, Вінніпег, Вінніпегосіс, Гурон, Мічиган, Нікарагуа, Онтаріо, Ері.

ПІВДЕННА АМЕРИКА: Буенос-Айрес, Маракайбо, Мар-Чікита, Патус, Поопо, Тітікака .

АВСТРАЛІЯ: Амадіус, Барлі, Герднер, Дісаппойнтмент, Ейр, Карнегі, Маккай, Торренс.



РІКИ

ЄВРОПА: Біла, Буг, Везер, Вісла, Волга, Волхов, В'ятка, Гаронна, Гвадалквівір, Гвадіана, Дніпро, Десна, Дністер, Дон, Дору (Дуеро), Дунай, Драва, Ебро, Ельба, Західна Двіна, Кубань, Кума, Кама, Луара, Мезень, Москва, Морава, Нарва, Нева, Німан, Одер (Одра), Ока, Печора, Південний Буг, Північна Двіна, По, Прип'ять, Псел, Прут, Рейн, Рона, Свір, Сена, Сан, Сейм, Сож, Сава, Сіверський Донець, Тахо (Тежу), Тиса, Темза, Терек, Тібр, Урал, Хопер, Чусова, Шексна.

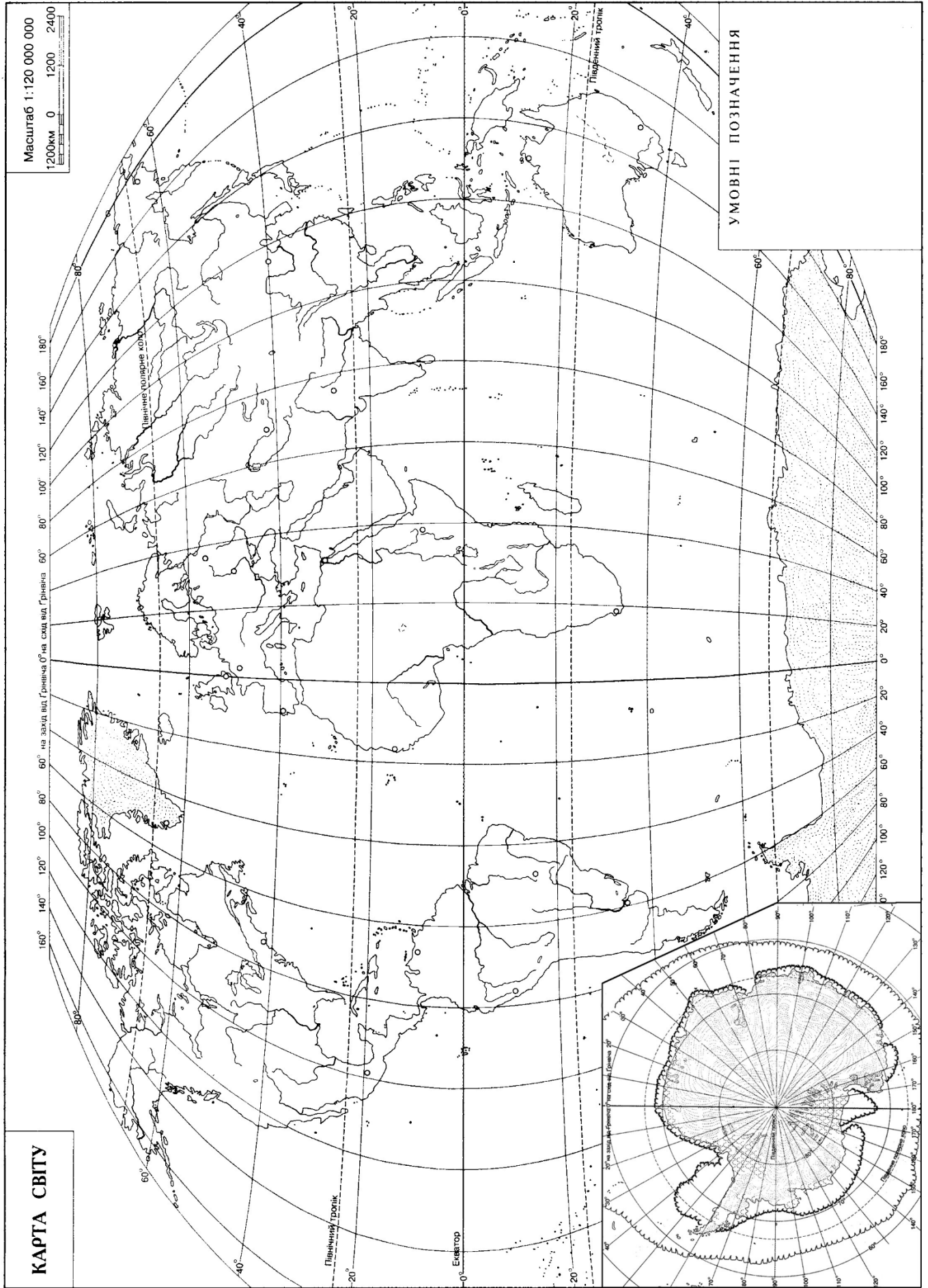
АЗІЯ: Алдан, Амур, Аргун, Амудар'я, Анадир, Аракс, Ангара, Брахмапутра, Буряя, Бія, Вілюй, Вітім, Вахш, Ганг, Євфрат, Єнісей, Зея, Зеревшан, Ілі, Інд, Індігрка, Іраваді, Іртиш, Колима, Кура, Катунь, Карадар'я, Лена, Меконг, Нарин, Нижня Тунгуска, Оленьок, Об, Ольокма (Олекма), Підкам'яна Тунгуска, Пяндж, Ріоні, Сінцян, Сирдар'я, Сунгарі, Тарим, Тігр, Тобол, Уссурі, Хатанга, Хуанхе, Чу, Шилка, Яна, Янцзи.

АФРИКА: Замбезі, Ква (Касаї), Конго, Лімпопо, Нігер, Ніл, Оранжева, Сенегал, Убангі, Шарі.

ПІВНІЧНА АМЕРИКА: Атабаска, Арканзас, Колорадо, Колумбія, Маккензі, Міссісіпі, Міссурі, Огайо, Невільничча, Ріо-Гранде, Саскачеван, Святого Лаврентія, Фрейзер, Юкон.

ПІВДЕННА АМЕРИКА: Амазонка, Журуа, Магдалена, Мадейра, Оріноко, Парана, Парагвай, Пурус, Ріо-Негро, Сан-Франсіску, Уругвай.

АВСТРАЛІЯ: Ашбертон, Бердекін, Вікторія, Дарлінг, Джорджіна, Де-Грей, Купер-Крік, Лаклан, Маррі, Муррей, Мерчісон, Мітчелл, Маррамбіджі, Ропер, Томсон, Уоррего, Фіцрой, Фортеск'ю, Фліндерс.



ВОДОСХОВИЩА

ЄВРОПА: Волгоградське, Горьківське, Ільменське, Камське, Каховське, Київське, Кременчуцьке, Куйбишевське, Онезьке, Рибінське, Цимлянське.

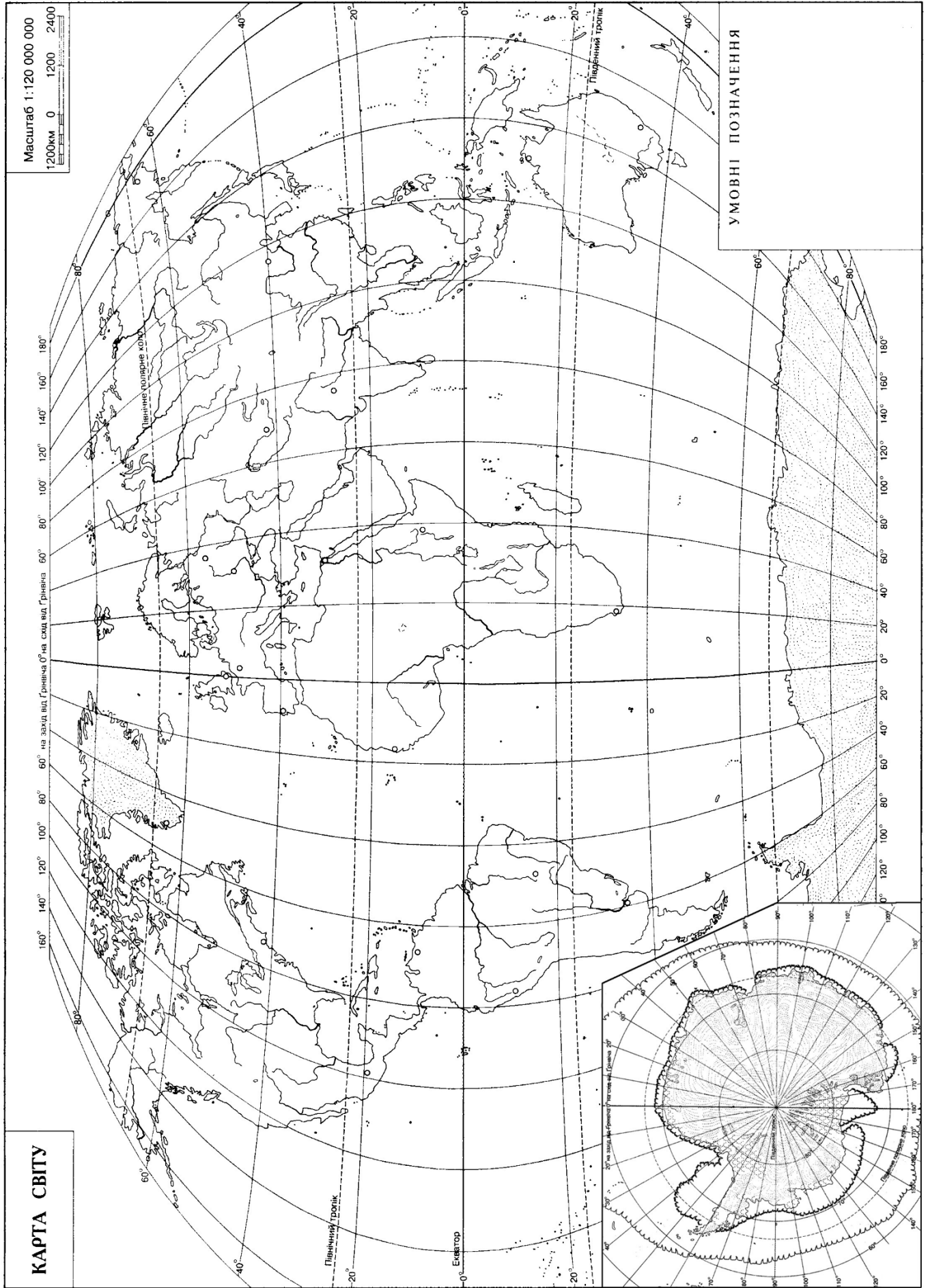
АЗІЯ: Раззаза (Ель-Мінг), Аль-Асад (Табка), Банчаонен, Бхуміфол, Байкальське (Іркутське), Братське, Бурейське, Бухтарминське, Вілюйське, Ваді-Тартар, Зейське, Капчагайське, Колимське, Красноярське, Кебан, Лун'янся, Нагарджуна-Сагар, Ріханд, Саяно-Шушенське, Саньминьсяшуйку, Сірікіт, Супхун, Тербела .

АФРИКА: Асуанське, Вікторія, Вольта (Акосомбо), Кахора-Басса, Каїнджі, Кариба, Косу, Насер, Оуен-Фолс (Вікторія), Суапіті .

ПІВНІЧНА АМЕРИКА: Гаррісон, Гранд-Репідс, Даніел-Джонсон, Каніапіско, Ла-Гранд -2,-3,-4, Манікуаган -3, Мід (Гувер), Оахе, Онтаріо, Поуелл (Глен-Каньйон), Рейндір, Рузвельт, Форт-Пек, Смолвуд (Черчілл).

ПІВДЕННА АМЕРИКА: Агуас-Вермелья, Гурі (Ель-Мантеко), Ель-Чокон, Ілля-Солтейра, Ітайпу, Ітумбіара, Капівара, Сан-Сіман, Серрос-Колорадос, Собрадінью, Трес-Мар'яс, Фурнас.

АВСТРАЛІЯ: Гордон.



ВОДОСПАДИ

ЄВРОПА: Гаварні (каскад) (422), Гісбах (каскад) (300), Деттісфосс (260), Ківач (11), Крімль (каскад) (380), Рюканфосс (каскад) (271), Серіо (315), Утігард (610), Фішт (каскад) (200), Штауббах (298).

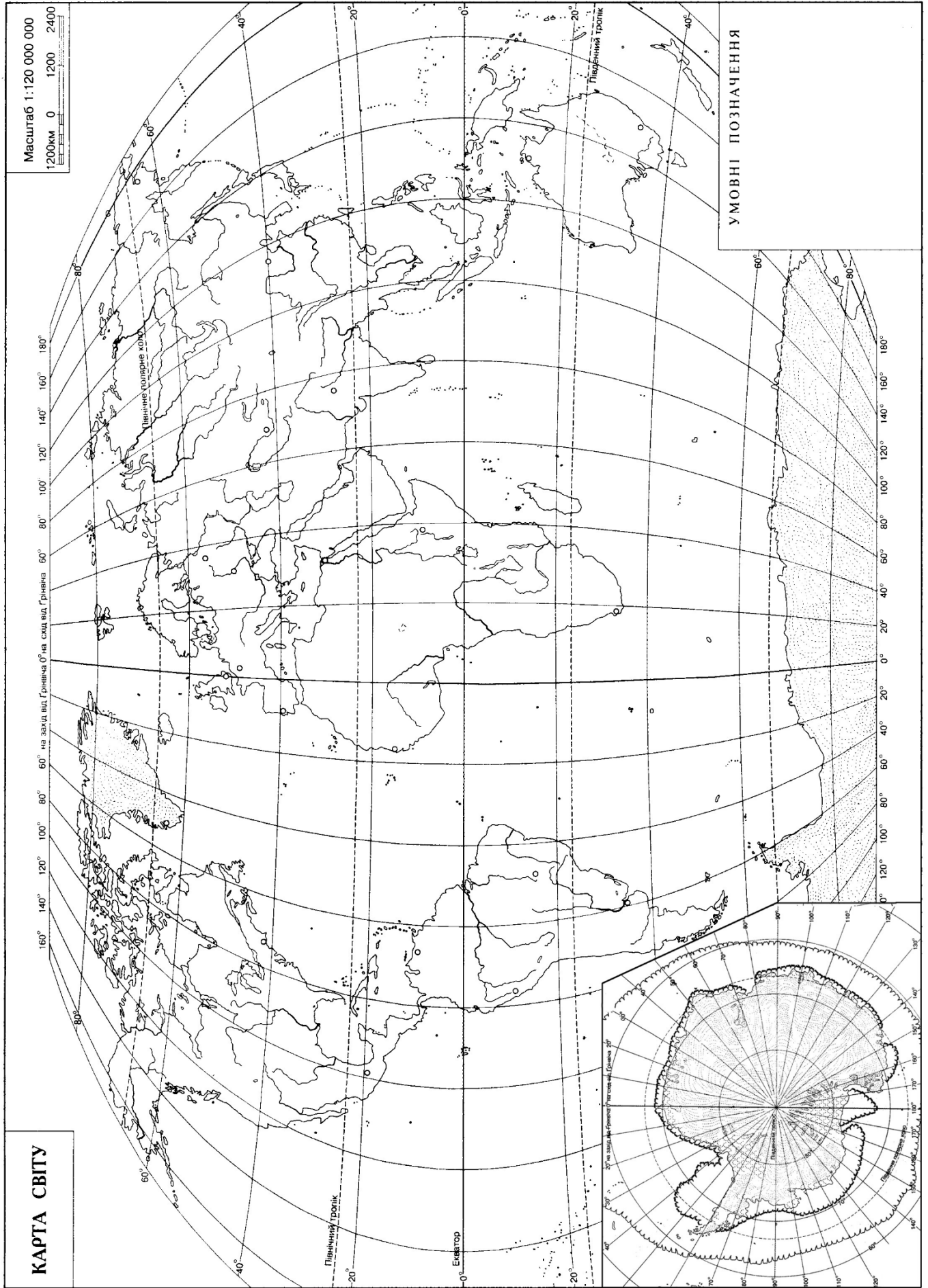
АЗІЯ: Арсланбоб (Великий і Малий) (80 і 23), Герсоппа (каскад) (255), Грандіозний (каскад) (200), Ілья Муромець (141), Кхон (21).

АФРИКА: Тугела (каскад) (948), Каламбо (каскад) (235), Ауграбіс (каскад) (146), Вікторія (128), Кабарега (Мерчисон) (43), Стенлі (Бойома) (каскад) (61).

ПІВНІЧНА АМЕРИКА: Йосемітський (каскад) (739), Ріббон (491), Аппер-Йосеміті (436), Такаккоу (381), Сілвер-Стренд (175), Брайдалвейл (Брідалвейл) (188), Невада (181), Йеллоустон Верхній і Нижній (каскад) (33 і 94), Шошоні (65), Ніагарський (53).

ПІВДЕННА АМЕРИКА: Анхель (каскад) (1054), Кукенан (610), Рорайма (457), Кайетур (226), Такендама (157), Паулу-Афонсу (каскад) (84), Ігуасу (каскад) (82).

АВСТРАЛІЯ І ОКЕАНІЯ: Сатерленд (каскад) (580), Уолломомбі (каскад) (482).



ПУСТЕЛІ

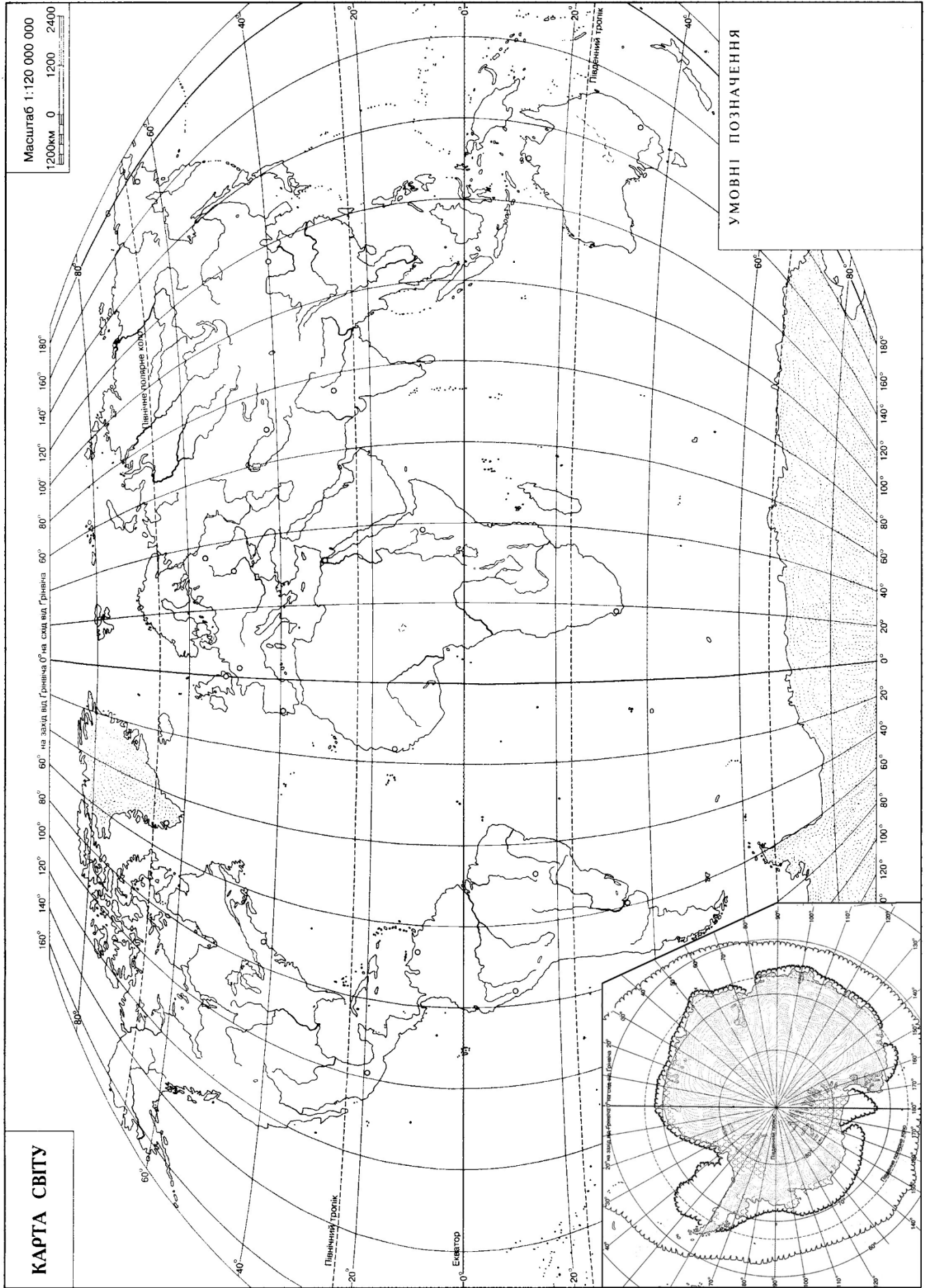
АЗІЯ: Алашань, Великий Нефуд, Гобі, Деште-Кевір (Велика Соляна пустеля), Деште-Лут, Каракуми, Кизиллукми, Малий Нефуд, Мойинкуми, Пустелі Джунгарії, Руб-ель-Халі, Сирійська, Регістан, Такла-Макан, Тар, Тіхама, Устюрт і Мангишлак, Дашті-Марго.

АФРИКА: Акшар, Аукар, Басейн Конго, Ель-Джуф, Ігіді, Ідган-Мурзук, Ідган-Убарі, Калахарі, Карру, Сахара (Лівійська, Нубійська, Аравійська), Сахель, Наміб, Тенере, Хамада Ель-Хамра.

ПІВНІЧНА АМЕРИКА: Великого Басейну, Мохаве, Сонора, Чіуауа.

ПІВДЕННА АМЕРИКА: Атакама, Монте, Сечура, Патагонська.

АВСТРАЛІЯ: Велика Піщана, Велика пустеля Вікторія, Гібсона, Кольорова, Сімпсона (Арунта), Стьорта, Танамі.



Навчально-методичне видання

Мельнійчук Михайло Михайлович

Білецький Юрій Валентинович

Чабанчук Валентина Юрївна

РОБОЧИЙ ЗОШИТ

*для вивчення номенклатури
з курсу “Загальне землезнавство”*

для студентів географічного та біологічного факультетів

Редактор _____

Коректор _____

Верстка _____

Підписано до друку __.__.____ р. Формат 60x84 1)16.

Друк. Аркушів 1,4. Тираж 100 прим. Зам.

Відділ оперативної поліграфії при ІОЦ Волинського АПК

463000, м.Луцьк, вул. Винниченка, 67, кімн.115

тел. (03322) 4-94-02.